



ДЕПАРТАМЕНТ
АРХИТЕКТУРЫ И ГРАДОСТРОИТЕЛЬСТВА
ВОРОНЕЖСКОЙ ОБЛАСТИ

П Р И К А З

№ _____

г. Воронеж

**Об утверждении правил землепользования и застройки
Щучинско-Песковского сельского поселения Эртильского
муниципального района Воронежской области**

В соответствии с Градостроительным кодексом Российской Федерации, Федеральным законом от 06.10.2003 № 131-ФЗ «Об общих принципах организации местного самоуправления в Российской Федерации», Законом Воронежской области от 07.07.2006 № 61-ОЗ «О регулировании градостроительной деятельности в Воронежской области», Законом Воронежской области от 20.12.2018 № 173-ОЗ «О перераспределении полномочий по утверждению правил землепользования и застройки между органами местного самоуправления поселений Воронежской области, городского округа город Нововоронеж, Борисоглебского городского округа и исполнительными органами государственной власти Воронежской области», постановлением правительства Воронежской области от 31.12.2014 № 1240 «Об утверждении Положения о департаменте архитектуры и градостроительства Воронежской области», на основании приказа департамента архитектуры и градостроительства Воронежской области от 30.12.2019 № 45-01-04/900 «О подготовке проектов правил землепользования и застройки поселений Богучарского, Бутурлиновского, Грибановского, Калачеевского, Каменского, Кантемировского, Нижнедевицкого, Новохопёрского, Острогожского, Петропавловского, Поворинского,

Репьёвского, Россошанского, Таловского, Терновского и Эртильского муниципальных районов и Борисоглебского городского округа Воронежской области», с учетом заключения о результатах общественных обсуждений или публичных слушаний от _____ № _____

п р и к а з ы в а ю:

1. Утвердить прилагаемые правила землепользования и застройки Щучинско-Песковского сельского поселения Эртильского муниципального района Воронежской области.

2. Контроль исполнения настоящего приказа возложить на заместителя руководителя департамента архитектуры и градостроительства Воронежской области – начальника отдела территориального планирования Беляеву С.М.

Руководитель департамента
архитектуры и градостроительства
Воронежской области

А.А. Еренков

УТВЕРЖДЕНЫ
приказом департамента
архитектуры и градостроительства
Воронежской области
от _____ № _____

**ПРАВИЛА ЗЕМЛЕПОЛЬЗОВАНИЯ И ЗАСТРОЙКИ
ЩУЧИНСКО-ПЕСКОВСКОГО СЕЛЬСКОГО ПОСЕЛЕНИЯ
ЭРТИЛЬСКОГО МУНИЦИПАЛЬНОГО РАЙОНА
ВОРОНЕЖСКОЙ ОБЛАСТИ**

**ЧАСТЬ I. ПОРЯДОК ПРИМЕНЕНИЯ ПРАВИЛ
ЗЕМЛЕПОЛЬЗОВАНИЯ И ЗАСТРОЙКИ И ВНЕСЕНИЯ В НИХ
ИЗМЕНЕНИЙ**

Раздел 1. Общие положения

1. Предмет регулирования и цели подготовки Правил землепользования и застройки Щучинско-Песковского сельского поселения Эртильского муниципального района Воронежской области

1. Правила землепользования и застройки Щучинско-Песковского сельского поселения Эртильского муниципального района Воронежской области (далее – Правила) являются документом градостроительного зонирования, который утверждается нормативным правовым актом департамента архитектуры и градостроительства Воронежской области и в котором устанавливаются территориальные зоны, градостроительные регламенты, порядок применения такого документа и порядок внесения в него изменений.

2. Правила разработаны в соответствии с Градостроительным кодексом Российской Федерации (далее – ГрК РФ), Земельным кодексом Российской Федерации, Федеральным законом от 06.10.2003 № 131-ФЗ «Об общих принципах организации местного самоуправления в Российской Федерации», иными нормативными правовыми актами Российской Федерации, Воронежской области, муниципальными правовыми актами

муниципального образования с учетом положений нормативных актов и документов, определяющих основные направления социально-экономического и градостроительного развития муниципального образования, а также сведений Единого государственного реестра недвижимости, сведений, документов и материалов, содержащихся в государственных информационных системах обеспечения градостроительной деятельности.

3. Правила разработаны в целях:

- создания условий для устойчивого развития территории муниципального образования, сохранения окружающей среды и объектов культурного наследия;
- создания условий для планировки территории муниципального образования;
- обеспечения прав и законных интересов физических и юридических лиц, в том числе правообладателей земельных участков и объектов капитального строительства;
- создания условий для привлечения инвестиций, в том числе путем предоставления возможности выбора наиболее эффективных видов разрешенного использования земельных участков и объектов капитального строительства.

2. Основные понятия, используемые в Правилах

В настоящих Правилах используются основные понятия, установленные законодательством Российской Федерации.

3. Сфера применения Правил

1. Действие настоящих Правил распространяется на всю территорию Щучинско-Песковского сельского поселения Эртильского муниципального района Воронежской области. Правила обязательны для соблюдения органами государственной власти, органами местного самоуправления, физическими и юридическими лицами, при осуществлении ими градостроительной

деятельности на территории Щучинско-Песковского сельского поселения Эртильского муниципального района Воронежской области.

2. Настоящие Правила применяются наряду с:

– техническими регламентами и иными обязательными требованиями, установленными в соответствии с законодательством в целях обеспечения безопасности жизни и здоровья людей, надежности и безопасности зданий, строений и сооружений, сохранения окружающей природной среды и объектов культурного наследия;

– региональными и местными нормативами градостроительного проектирования.

4. Содержание и порядок применения Правил

1. Правила включают в себя:

- 1) порядок их применения и внесения изменений в Правила;
- 2) карту градостроительного зонирования;
- 3) градостроительные регламенты.

Обязательным приложением к настоящим Правилам являются сведения о границах территориальных зон, которые должны содержать графическое описание местоположения границ территориальных зон, перечень координат характерных точек этих границ в системе координат, используемой для ведения Единого государственного реестра недвижимости.

2. Порядок применения Правил и внесения в них изменений включает в себя положения:

- 1) о регулировании землепользования и застройки;
- 2) об изменении видов разрешенного использования земельных участков и объектов капитального строительства физическими и юридическими лицами;
- 3) о подготовке документации по планировке территории органами местного самоуправления;
- 4) о проведении общественных обсуждений или публичных слушаний по вопросам землепользования и застройки;

- 5) о внесении изменений в Правила;
- 6) о регулировании иных вопросов землепользования и застройки.

5. Использование объектов недвижимости, не соответствующих настоящим Правилам

1. Земельные участки или объекты капитального строительства, виды разрешенного использования, предельные (минимальные и (или) максимальные) размеры и предельные параметры которых не соответствуют градостроительному регламенту, могут использоваться без установления срока приведения их в соответствие с градостроительным регламентом, за исключением случаев, если использование таких земельных участков и объектов капитального строительства опасно для жизни или здоровья человека, для окружающей среды, объектов культурного наследия.

2. Реконструкция указанных в подпункте 1 настоящего пункта объектов капитального строительства может осуществляться только путем приведения таких объектов в соответствие с градостроительным регламентом или путем уменьшения их несоответствия предельным параметрам разрешенного строительства, реконструкции. Изменение видов разрешенного использования указанных земельных участков и объектов капитального строительства может осуществляться путем приведения их в соответствие с видами разрешенного использования земельных участков и объектов капитального строительства, установленными градостроительным регламентом.

3. В случае если использование указанных в подпункте 1 настоящего пункта земельных участков и объектов капитального строительства продолжается и опасно для жизни или здоровья человека, для окружающей среды, объектов культурного наследия, в соответствии с федеральными законами может быть наложен запрет на использование таких земельных участков и объектов.

6. Открытость и доступность информации о землепользовании и застройке

1. Настоящие Правила являются открытыми и общедоступными.
2. Настоящие Правила подлежат опубликованию в порядке, установленном для официального опубликования нормативных правовых актов Воронежской области, и размещению в федеральной государственной информационной системе территориального планирования и в государственной информационной системе обеспечения градостроительной деятельности.

Раздел 2. Положения о регулировании землепользования и застройки

7. Перераспределение полномочий между органами местного самоуправления Щучинско-Песковского сельского поселения Эртильского муниципального района Воронежской области и департаментом архитектуры и градостроительства Воронежской области

1. На основании Закона Воронежской области от 20.12.2018 № 173-ОЗ «О перераспределении полномочий по утверждению правил землепользования и застройки между органами местного самоуправления поселений Воронежской области, городского округа город Нововоронеж, Борисоглебского городского округа и исполнительными органами государственной власти Воронежской области» (далее – Закон Воронежской области) и в соответствии со статьей 8.2 ГрК РФ, пунктом 6.1 статьи 26.3 Федерального закона от 06.10.1999 № 184-ФЗ «Об общих принципах организации законодательных (представительных) и исполнительных органов государственной власти субъектов Российской Федерации», частью 1.2 статьи 17 Федерального закона от 06.10.2003 № 131-ФЗ «Об общих принципах организации местного самоуправления в Российской Федерации» полномочия по утверждению Правил перераспределены между органами местного самоуправления Щучинско-Песковского сельского поселения Эртильского муниципального района Воронежской области и департаментом архитектуры

и градостроительства Воронежской области (далее – Уполномоченный орган) на срок, установленный Законом Воронежской области.

2. После истечения срока, указанного в Законе Воронежской области, полномочия Уполномоченного органа, предусмотренные настоящими Правилами, осуществляются органами местного самоуправления Щучинско-Песковского сельского поселения Эртильского муниципального района Воронежской области в соответствии с требованиями ГрК РФ.

8. Полномочия Уполномоченного органа по вопросам землепользования и застройки

1. Полномочия Уполномоченного органа по вопросам землепользования и застройки включают:

1) принятие решений о подготовке проекта Правил, о подготовке проекта о внесении изменений в Правила;

2) утверждение Правил, утверждение внесения изменений в Правила;

3) принятие решений о предоставлении разрешений на условно разрешенный вид использования объектов капитального строительства или земельного участка;

4) принятие решений о предоставлении разрешения на отклонение от предельных параметров разрешенного строительства, реконструкции объектов капитального строительства;

5) иные полномочия в соответствии с действующим законодательством.

9. Комиссия по подготовке проектов Правил

1. Комиссия по подготовке проектов правил землепользования и застройки поселений Воронежской области, городского округа город Нововоронеж, Борисоглебского городского округа (далее – Комиссия) является специально созданным постоянно действующим коллегиальным органом при Уполномоченном органе в целях реализации полномочий, указанных в пункте 8 настоящих Правил, перераспределенных в соответствии

с Законом Воронежской области и обеспечения выполнения задач градостроительного зонирования.

2. Комиссия создается и прекращает свою деятельность приказом Уполномоченного органа.

3. Состав и порядок деятельности Комиссии утверждается приказом Уполномоченного органа.

Раздел 3. Положения об изменении видов разрешенного использования земельных участков и объектов капитального строительства физическими и юридическими лицами

10. Изменение видов разрешенного использования земельных участков и объектов капитального строительства

1. Для каждой из установленных настоящими Правилами территориальных зон могут устанавливаться основные, условно разрешенные и вспомогательные виды разрешенного использования земельных участков и объектов капитального строительства.

2. Изменение одного вида разрешенного использования земельных участков и объектов капитального строительства на другой вид такого использования осуществляется в соответствии с градостроительным регламентом при условии соблюдения требований технических регламентов.

3. Основные и вспомогательные виды разрешенного использования земельных участков и объектов капитального строительства правообладателями земельных участков и объектов капитального строительства, за исключением органов государственной власти, органов местного самоуправления, государственных и муниципальных учреждений, государственных и муниципальных унитарных предприятий, выбираются самостоятельно без дополнительных разрешений и согласования.

4. Решения об изменении одного вида разрешенного использования земельных участков и объектов капитального строительства, расположенных на землях, на которые действие градостроительных регламентов не

распространяется или для которых градостроительные регламенты не устанавливаются, на другой вид такого использования принимаются в соответствии с федеральными законами.

11. Предоставление разрешения на условно разрешенный вид использования земельного участка или объекта капитального строительства

1. Физическое или юридическое лицо, заинтересованное в предоставлении разрешения на условно разрешенный вид использования земельного участка или объекта капитального строительства (далее - разрешение на условно разрешенный вид использования), направляет заявление о предоставлении разрешения на условно разрешенный вид использования в Комиссию. Заявление о предоставлении разрешения на условно разрешенный вид использования может быть направлено в форме электронного документа, подписанного электронной подписью в соответствии с требованиями Федерального закона от 06.04.2011 № 63-ФЗ «Об электронной подписи».

2. Порядок предоставления разрешения на условно разрешенный вид использования земельного участка или объекта капитального строительства определен статьей 39 ГрК РФ.

3. Проект решения о предоставлении разрешения на условно разрешенный вид использования подлежит рассмотрению на общественных обсуждениях или публичных слушаниях, проводимых в порядке, установленном статьей 5.1 ГрК РФ, с учетом положений статьи 39 ГрК РФ.

12. Предоставление разрешения на отклонение от предельных параметров разрешенного строительства, реконструкции объектов капитального строительства

1. Правообладатели земельных участков, размеры которых меньше установленных градостроительным регламентом минимальных размеров земельных участков либо конфигурация, инженерно-геологические или иные характеристики которых неблагоприятны для застройки, вправе обратиться за разрешениями на отклонение от предельных параметров разрешенного

строительства, реконструкции объектов капитального строительства (далее также – разрешение на отклонение от предельных параметров).

2. Правообладатели земельных участков вправе обратиться за разрешениями на отклонение от предельных параметров разрешенного строительства, реконструкции объектов капитального строительства, если такое отклонение необходимо в целях однократного изменения одного или нескольких предельных параметров разрешенного строительства, реконструкции объектов капитального строительства, установленных градостроительным регламентом для конкретной территориальной зоны, не более чем на десять процентов.

3. Порядок предоставления разрешения на отклонение от предельных параметров определен статьей 40 ГрК РФ.

4. Проект решения о предоставлении разрешения на отклонение от предельных параметров подлежит рассмотрению на общественных обсуждениях или публичных слушаниях, проводимых в порядке, установленном статьей 5.1 ГрК РФ, с учетом положений статьи 39 ГрК РФ, за исключением случая, указанного в части 1.1 статьи 40 ГрК РФ.

Раздел 4. Положения о подготовке документации по планировке территории органами местного самоуправления

13. Общие положения о подготовке документации по планировке территории

1. Подготовка документации по планировке территории осуществляется в целях обеспечения устойчивого развития территорий, в том числе выделения элементов планировочной структуры, установления границ земельных участков, установления границ зон планируемого размещения объектов капитального строительства.

2. Подготовка документации по планировке территории осуществляется в соответствии с главой 5 ГрК РФ.

3. Состав и содержание документации по планировке территории определяется ГрК РФ.

Раздел 5. Положения о проведении общественных обсуждений или публичных слушаний по вопросам землепользования и застройки

14. Общие положения о порядке проведения общественных обсуждений или публичных слушаний в сфере градостроительной деятельности

1. В целях соблюдения права человека на благоприятные условия жизнедеятельности, прав и законных интересов правообладателей земельных участков и объектов капитального строительства по проектам правил землепользования и застройки, проектам планировки территории, проектам межевания территории, проектам, предусматривающим внесение изменений в один из указанных утвержденных документов, проектам решений о предоставлении разрешения на условно разрешенный вид использования земельного участка или объекта капитального строительства, проектам решений о предоставлении разрешения на отклонение от предельных параметров разрешенного строительства, реконструкции объектов капитального строительства в соответствии с уставом муниципального образования и (или) нормативным правовым актом представительного органа муниципального образования и с учетом положений ГрК РФ проводятся общественные обсуждения или публичные слушания, за исключением случаев, предусмотренных ГрК РФ и другими федеральными законами.

2. Порядок проведения общественных обсуждений или публичных слушаний определяется ГрК РФ, Уставом Щучинско-Песковского сельского поселения Эртильского муниципального района Воронежской области и (или) нормативным правовым актом представительного органа муниципального образования.

Раздел 6. Положения о внесении изменений в Правила

15. Основания и порядок внесения изменений в Правила

1. Основания для рассмотрения вопроса о внесении изменений в настоящие Правила предусмотрены статьей 33 ГрК РФ.
2. Внесение изменений в Правила осуществляется в порядке, предусмотренном статьями 31 и 32 ГрК РФ, с учетом особенностей, установленных статьей 33 ГрК РФ.

Раздел 7. Положения о регулировании иных вопросов землепользования и застройки

16. Общие принципы регулирования иных вопросов землепользования и застройки на территории Щучинско-Песковского поселения Эртильского муниципального района Воронежской области

Иные вопросы землепользования и застройки на территории Щучинско-Песковского сельского поселения Эртильского муниципального района Воронежской области регулируются законодательством Российской Федерации, Воронежской области, муниципальными правовыми актами Щучинско-Песковского сельского поселения Эртильского муниципального района Воронежской области.

ЧАСТЬ II. КАРТА ГРАДОСТРОИТЕЛЬНОГО ЗОНИРОВАНИЯ

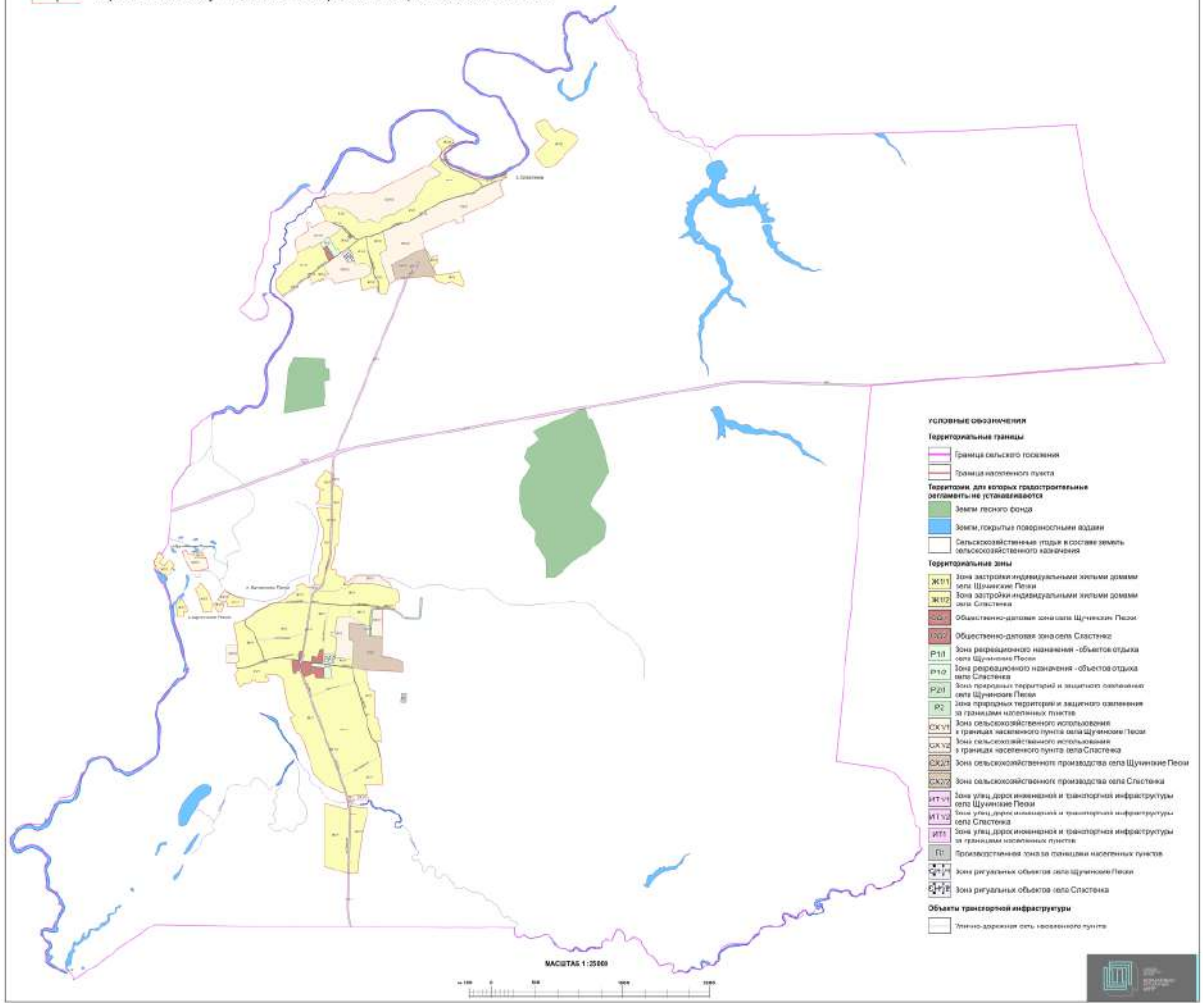
17. Карты градостроительного зонирования

1. Карта градостроительного зонирования территории Щучинско-Песковского сельского поселения Эртильского муниципального района Воронежской области.



ПРАВИЛА ЗЕМЛЕПОЛЬЗОВАНИЯ И ЗАСТРОЙКИ

Карта градостроительного зонирования территории Щучинско-Песковского сельского поселения
Эртильского муниципального района Воронежской области

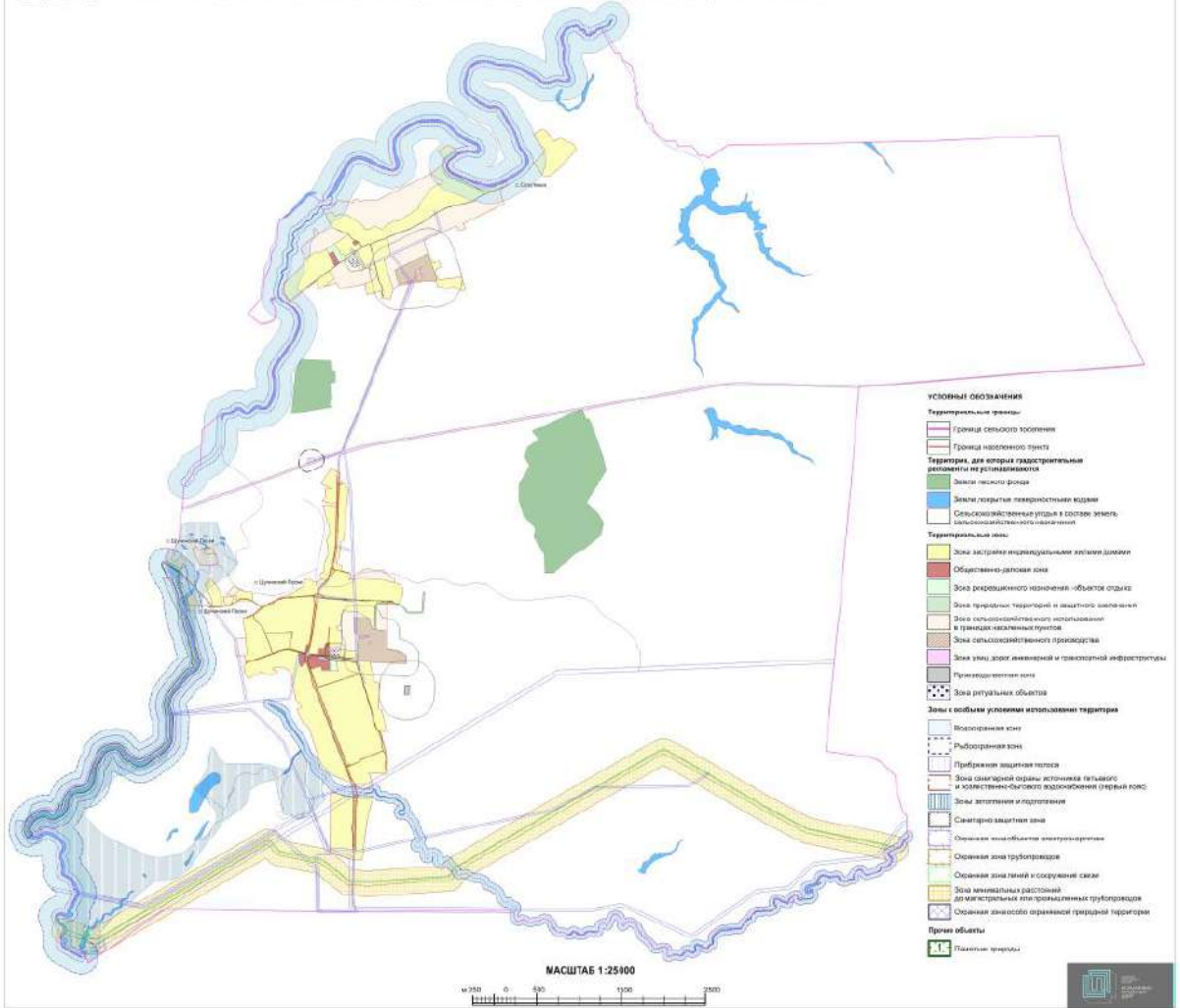


2. Карта градостроительного зонирования с отображением зон с особыми условиями использования территории Щучинско-Песковского сельского поселения Эртильского муниципального района Воронежской области.



ПРАВИЛА ЗЕМЛЕПОЛЬЗОВАНИЯ И ЗАСТРОЙКИ

Карта градостроительного зонирования с отображением зон с особыми условиями использования территории
Щучинско-Песковского сельского поселения Эртильского муниципального района Воронежской области



2.1. На территории Щучинско-Песковского сельского поселения Эртильского муниципального района Воронежской области располагаются следующие особо охраняемые природные территории:

1. Памятник природы областного значения «Участок р. Битюг».

18. Перечень территориальных зон, установленных на карте градостроительного зонирования

1. Порядок установления территориальных зон определен статьей 34 ГрК РФ. На карте градостроительного зонирования установлены следующие виды территориальных зон:

Наименование территориальной зоны	Кодовое обозначение территориальной зоны
Жилые зоны	
Зона застройки индивидуальными жилыми домами	Ж1
Общественно-деловые зоны	
Общественно-деловая зона	ОД
Производственные и коммунально-складские зоны	
Производственная зона	П1
Зоны инженерной и транспортной инфраструктуры	
Зона улиц, дорог, инженерной и транспортной инфраструктуры	ИТ1
Зоны сельскохозяйственного использования	
Зона сельскохозяйственного использования в границах населенных пунктов	СХ1
Зона сельскохозяйственного производства	СХ2
Зоны рекреационного назначения	
Зона рекреационного назначения - объектов отдыха	Р1
Зона природных территорий и защитного озеленения	Р2
Зоны специального назначения	
Зона ритуальных объектов	СН1

2. Настоящими Правилами на территории Щучинско-Песковского сельского поселения Эртильского муниципального района Воронежской области установлены следующие территориальные зоны:

Наименование территориальной зоны	Кодовое обозначение территориальной зоны
Жилые зоны	
Зона застройки индивидуальными жилыми домами села Щучинские Пески	Ж1/1
Зона застройки индивидуальными жилыми домами села Слостёнка	Ж1/2
Общественно-деловые зоны	
Общественно-деловая зона села Щучинские Пески	ОД/1
Общественно-деловая зона села Слостёнка	ОД/2
Производственные и коммунально-складские зоны	
Производственная зона за границами населенных пунктов	П1

Наименование территориальной зоны	Кодовое обозначение территориальной зоны
Зоны инженерной и транспортной инфраструктуры	
Зона улиц, дорог, инженерной и транспортной инфраструктуры села Щучинские Пески	ИТ1/1
Зона улиц, дорог, инженерной и транспортной инфраструктуры села Слостёнка	ИТ1/2
Зона улиц, дорог, инженерной и транспортной инфраструктуры за границами населенных пунктов	ИТ1
Зоны сельскохозяйственного использования	
Зона сельскохозяйственного использования в границах населенного пункта села Щучинские Пески	СХ1/1
Зона сельскохозяйственного использования в границах населенного пункта села Слостёнка	СХ1/2
Зона сельскохозяйственного производства села Щучинские Пески	СХ2/1
Зона сельскохозяйственного производства села Слостёнка	СХ2/2
Зоны рекреационного назначения	
Зона рекреационного назначения - объектов отдыха села Щучинские Пески	Р1/1
Зона рекреационного назначения - объектов отдыха села Слостёнка	Р1/2
Зона природных территорий и защитного озеленения села Щучинские Пески	Р2/1
Зона природных территорий и защитного озеленения за границами населенных пунктов	Р2
Зоны специального назначения	
Зона ритуальных объектов села Щучинские Пески	СН1/1
Зона ритуальных объектов села Слостёнка	СН1/2

3. Сведения о границах территориальных зон, содержащие графическое описание местоположения границ территориальных зон, перечень координат характерных точек границ территориальных зон села Щучинские Пески, являются приложением № 1 к настоящим Правилам.

4. Сведения о границах территориальных зон, содержащие графическое описание местоположения границ территориальных зон, перечень координат характерных точек границ территориальных зон села Слостёнка, являются приложением № 2 к настоящим Правилам.

5. Сведения о границах территориальных зон, содержащие графическое описание местоположения границ территориальных зон, перечень координат характерных точек границ территориальных зон, расположенных за границами населенных пунктов на территории Щучинско-Песковского сельского поселения, являются приложением № 3 к настоящим Правилам.

ЧАСТЬ III. ГРАДОСТРОИТЕЛЬНЫЕ РЕГЛАМЕНТЫ

19. Общие положения о градостроительном регламенте

1. Градостроительным регламентом определяется правовой режим земельных участков, равно как всего, что находится над и под поверхностью земельных участков и используется в процессе их застройки и последующей эксплуатации объектов капитального строительства.

2. Действие градостроительного регламента распространяется в равной мере на все земельные участки и объекты капитального строительства, расположенные в пределах границ территориальной зоны, обозначенной на карте градостроительного зонирования.

3. Земли и земельные участки, на которые действие градостроительных регламентов не распространяется или для которых градостроительные регламенты не устанавливаются, определены статьей 36 ГрК РФ.

20. Виды разрешенного использования

1. Разрешенное использование земельных участков и объектов капитального строительства может быть следующих видов:

- основные виды разрешенного использования;
- условно разрешенные виды использования;
- вспомогательные виды разрешенного использования, допустимые только в качестве дополнительных по отношению к основным видам разрешенного использования и условно разрешенным видам использования и осуществляемые совместно с ними.

2. Виды разрешенного использования (далее – ВРИ) земельных участков в настоящих Правилах определяются в соответствии с приказом Министерства экономического развития Российской Федерации от 01.09.2014 № 540 «Об утверждении классификатора видов разрешенного использования земельных участков».

21. Градостроительные регламенты территориальных зон

1. Градостроительные регламенты территориальных зон Ж1/1, Ж1/2

№ п/п	Код ВРИ	Наименование ВРИ	Предельные (минимальные и (или) максимальные) размеры земельных участков, в том числе их площадь, м ²		Максимальный процент застройки в границах земельного участка	Предельное количество этажей или предельная высота зданий, строений, сооружений	Минимальные отступы от границ земельных участков в целях определения мест допустимого размещения зданий, строений, сооружений, за пределами которых запрещено строительство зданий, строений, сооружений
			min	max			
ОСНОВНЫЕ ВИДЫ РАЗРЕШЕННОГО ИСПОЛЬЗОВАНИЯ ЗЕМЕЛЬНЫХ УЧАСТКОВ И ОБЪЕКТОВ КАПИТАЛЬНОГО СТРОИТЕЛЬСТВА							
1	2.1	Для индивидуального жилищного строительства	400	5000	50%	3 этажа	3 метра
2	2.3	Блокированная жилая застройка	80	3000	50%	3 этажа	3 метра; 0 метров – при примыкании к соседним зданиям
3	2.2	Для ведения личного подсобного хозяйства (приусадебный земельный участок)	300	5000	30%	3 этажа	3 метра
4	1.19	Сенокосение	600	50000	0%	не подлежат установлению	
5	1.20	Выпас сельскохозяйственных животных	300	50000	0%	не подлежат установлению	
6	3.1.1	Предоставление коммунальных услуг	не подлежит установлению	5000	не подлежат установлению		
7	3.1.2	Административные здания организаций, обеспечивающих предоставление коммунальных услуг	не подлежат установлению		60%	3 этажа	3 метра
8	3.2.2	Оказание социальной помощи населению	не подлежат установлению		60%	3 этажа	3 метра
9	3.2.3	Оказание услуг связи	не подлежат установлению		60%	3 этажа	3 метра
10	3.4.1	Амбулаторно-поликлиническое обслуживание	не подлежат установлению			3 этажа	3 метра

№ п/п	Код ВРИ	Наименование ВРИ	Предельные (минимальные и (или) максимальные) размеры земельных участков, в том числе их площадь, м ²		Максимальный процент застройки в границах земельного участка	Предельное количество этажей или предельная высота зданий, строений, сооружений	Минимальные отступы от границ земельных участков в целях определения мест допустимого размещения зданий, строений, сооружений, за пределами которых запрещено строительство зданий, строений, сооружений
			min	max			
11	3.5.1	Дошкольное, начальное и среднее общее образование	не подлежат установлению			4 этажа	3 метра
12	3.6.2.	Парки культуры и отдыха	не подлежат установлению				
13	5.1.3	Площадки для занятий спортом	не подлежат установлению				
14	9.3	Историко-культурная деятельность	не подлежат установлению				
15	11.0	Водные объекты	не подлежат установлению				
16	11.1	Общее пользование водными объектами	не подлежат установлению				
17	12.0. 1	Улично-дорожная сеть	не подлежат установлению				
18	12.0. 2	Благоустройство территории	не подлежат установлению				
УСЛОВНО РАЗРЕШЕННЫЕ ВИДЫ ИСПОЛЬЗОВАНИЯ ЗЕМЕЛЬНЫХ УЧАСТКОВ И ОБЪЕКТОВ КАПИТАЛЬНОГО СТРОИТЕЛЬСТВА							
19	2.1.1	Малоэтажная многоквартирная жилая застройка	600	не подлежит установлению	45%	4 этажа	6 метров
20	2.7.1	Хранение автотранспорта	не подлежат установлению				
21	3.2.4	Общежития	600	не подлежит установлению	45%	4 этажа	6 метров
22	3.3	Бытовое обслуживание	200	5000	60%	3 этажа	3 метра
23	3.6.1	Объекты культурно-досуговой деятельности	200	5000	60%	3 этажа	3 метра
24	3.7.1	Осуществление религиозных обрядов	не подлежат установлению				3 метра
25	3.8.1	Государственное управление	не подлежат установлению		60%	4 этажа	3 метра
26	3.10. 1	Амбулаторное ветеринарное обслуживание	200	5000	60%	3 этажа	3 метра

№ п/п	Код ВРИ	Наименование ВРИ	Предельные (минимальные и (или) максимальные) размеры земельных участков, в том числе их площадь, м ²		Максимальный процент застройки в границах земельного участка	Предельное количество этажей или предельная высота зданий, строений, сооружений	Минимальные отступы от границ земельных участков в целях определения мест допустимого размещения зданий, строений, сооружений, за пределами которых запрещено строительство зданий, строений, сооружений
			min	max			
27	4.1	Деловое управление	не подлежат установлению		60%	4 этажа	3 метра
28	4.4	Магазины	200	5000	60%	3 этажа	3 метра
29	4.5	Банковская и страховая деятельность	не подлежат установлению		60%	3 этажа	3 метра
30	4.6	Общественное питание	200	5000	50%	3 этажа	3 метра
31	4.7	Гостиничное обслуживание	600	не подлежит установлению	45%	4 этажа	6 метров
32	4.9	Служебные гаражи	не подлежит установлению	5000	60%	не подлежит установлению	3 метра
33	5.1.2	Обеспечение занятий спортом в помещениях	не подлежат установлению		45%	не подлежит установлению	3 метра
34	6.4	Пищевая промышленность	не подлежит установлению	5000	не подлежит установлению	15 метров	3 метра
35	8.3	Обеспечение внутреннего правопорядка	не подлежат установлению				3 метра
36	13.1	Ведение огородничества	100	4500	0%	не подлежат установлению	
37	13.2	Ведение садоводства	600	2000	30%	3 этажа	3 метра

Ограничения использования земельных участков и объектов капитального строительства, устанавливаемые в соответствии с законодательством Российской Федерации, определяются пунктом 22 настоящих Правил.

2. Градостроительные регламенты территориальных зон ОД/1, ОД/2

№ п/п	Код ВРИ	Наименование ВРИ	Предельные (минимальные и (или) максимальные) размеры земельных участков, в том числе их площадь, м ²		Максимальный процент застройки в границах земельного участка	Предельное количество этажей или предельная высота зданий, строений, сооружений	Минимальные отступы от границ земельных участков в целях определения мест допустимого размещения зданий, строений, сооружений, за пределами которых запрещено строительство зданий, строений, сооружений
			min	max			
ОСНОВНЫЕ ВИДЫ РАЗРЕШЕННОГО ИСПОЛЬЗОВАНИЯ ЗЕМЕЛЬНЫХ УЧАСТКОВ И ОБЪЕКТОВ КАПИТАЛЬНОГО СТРОИТЕЛЬСТВА							
1	3.1.1	Предоставление коммунальных услуг	не подлежит установлению	5000	не подлежит установлению		
2	3.1.2	Административные здания организаций, обеспечивающих предоставление коммунальных услуг	не подлежат установлению		60%	не подлежит установлению	3 метра
3	3.2.2	Оказание социальной помощи населению	не подлежат установлению		60%	не подлежит установлению	6 метров
4	3.2.3	Оказание услуг связи	не подлежат установлению		60%	не подлежит установлению	6 метров
5	3.2.4	Общежития	600	не подлежит установлению	45%	не подлежит установлению	6 метров
6	3.3	Бытовое обслуживание	200	не подлежит установлению	60%	не подлежит установлению	6 метров
7	3.4.1	Амбулаторно-поликлиническое обслуживание	не подлежат установлению			не подлежит установлению	6 метров
8	3.4.2	Стационарное медицинское обслуживание	не подлежат установлению		45%	не подлежит установлению	6 метров
9	3.5.1	Дошкольное, начальное и среднее общее образование	не подлежат установлению			4 этажа	6 метров
10	3.6.1	Объекты культурно-досуговой деятельности	не подлежат установлению		60%	не подлежит установлению	6 метров
11	3.6.2.	Парки культуры и отдыха	не подлежат установлению				
12	3.7.1	Осуществление религиозных обрядов	не подлежат установлению				

№ п/п	Код ВРИ	Наименование ВРИ	Предельные (минимальные и (или) максимальные) размеры земельных участков, в том числе их площадь, м ²		Максимальный процент застройки в границах земельного участка	Предельное количество этажей или предельная высота зданий, строений, сооружений	Минимальные отступы от границ земельных участков в целях определения мест допустимого размещения зданий, строений, сооружений, за пределами которых запрещено строительство зданий, строений, сооружений
			min	max			
13	3.7.2	Религиозное управление и образование	не подлежат установлению				6 метров
14	3.8.1	Государственное управление	не подлежат установлению		60%	не подлежит установлению	6 метров
15	3.10.1	Амбулаторное ветеринарное обслуживание	не подлежат установлению		60%	3 этажа	3 метра
16	4.1	Деловое управление	не подлежат установлению		50%	не подлежит установлению	6 метров
17	4.3	Рынки	не подлежат установлению		45%	не подлежит установлению	6 метров
18	4.4	Магазины	200	не подлежит установлению	60%	не подлежит установлению	3 метра
19	4.5	Банковская и страховая деятельность	не подлежат установлению		60%	не подлежит установлению	6 метров
20	4.6	Общественное питание	400	не подлежит установлению	50%	не подлежит установлению	6 метров
21	4.7	Гостиничное обслуживание	600	не подлежит установлению	45%	не подлежит установлению	6 метров
22	4.8.1	Развлекательные мероприятия	не подлежат установлению		45%	не подлежит установлению	6 метров
23	4.9	Служебные гаражи	не подлежат установлению				3 метра
24	4.10	Выставочно-ярмарочная деятельность	800	не подлежит установлению	45%	не подлежит установлению	6 метров
25	5.1.1	Обеспечение спортивно-зрелищных мероприятий	не подлежат установлению				6 метров
26	5.1.2	Обеспечение занятий спортом в помещениях	не подлежат установлению		45%	не подлежит установлению	6 метров
27	5.1.3	Площадки для занятий спортом	не подлежат установлению				

№ п/п	Код ВРИ	Наименование ВРИ	Предельные (минимальные и (или) максимальные) размеры земельных участков, в том числе их площадь, м ²		Максимальный процент застройки в границах земельного участка	Предельное количество этажей или предельная высота зданий, строений, сооружений	Минимальные отступы от границ земельных участков в целях определения мест допустимого размещения зданий, строений, сооружений, за пределами которых запрещено строительство зданий, строений, сооружений
			min	max			
28	5.1.4	Оборудованные площадки для занятий спортом	не подлежат установлению				3 метра
29	8.3	Обеспечение внутреннего правопорядка	не подлежат установлению				3 метра
30	9.3	Историко-культурная деятельность	не подлежат установлению				
31	12.0.1	Улично-дорожная сеть	не подлежат установлению				
32	12.0.2	Благоустройство территории	не подлежат установлению				
УСЛОВНО РАЗРЕШЕННЫЕ ВИДЫ ИСПОЛЬЗОВАНИЯ ЗЕМЕЛЬНЫХ УЧАСТКОВ И ОБЪЕКТОВ КАПИТАЛЬНОГО СТРОИТЕЛЬСТВА							
33	2.1	Для индивидуального жилищного строительства	300	1000	50%	3 этажа	3 метра
34	2.1.1	Малозэтажная многоквартирная жилая застройка	600	не подлежит установлению	45%	4 этажа	6 метров
35	2.2	Для ведения личного подсобного хозяйства (приусадебный земельный участок)	300	5000	40%	3 этажа	3 метра
36	2.3	Блокированная жилая застройка	80	3000	50%	3этажа	3 метра; 0 метров – при примыкании к соседним зданиям
37	2.7.1	Хранение автотранспорта	не подлежат установлению				1 метр
38	4.9.1.3	Автомобильные мойки	не подлежат установлению			1 этаж	3 метра
39	6.4	Пищевая промышленность	400	5000	50%	15 метров	3 метра

Ограничения использования земельных участков и объектов капитального строительства, устанавливаемые в соответствии с законодательством Российской Федерации, определяются пунктом 22 настоящих Правил.

3. Градостроительный регламент территориальной зоны П1

№ п/п	Код ВРИ	Наименование ВРИ	Предельные (минимальные и (или) максимальные) размеры земельных участков, в том числе их площадь, м ²		Максимальный процент застройки в границах земельного участка	Предельное количество этажей или предельная высота зданий, строений, сооружений	Минимальные отступы от границ земельных участков в целях определения мест допустимого размещения зданий, строений, сооружений, за пределами которых запрещено строительство зданий, строений, сооружений
			min	max			
ОСНОВНЫЕ ВИДЫ РАЗРЕШЕННОГО ИСПОЛЬЗОВАНИЯ ЗЕМЕЛЬНЫХ УЧАСТКОВ И ОБЪЕКТОВ КАПИТАЛЬНОГО СТРОИТЕЛЬСТВА							
1	1.15	Хранение и переработка сельскохозяйственной продукции	не подлежат установлению				3 метра
2	1.18	Обеспечение сельскохозяйственного производства	не подлежат установлению				3 метра
3	3.1	Коммунальное обслуживание	не подлежат установлению				
4	6.4	Пищевая промышленность	не подлежат установлению				3 метра
5	6.8	Связь	не подлежат установлению				3 метра
6	6.9	Склады	не подлежат установлению		60%	не подлежит установлению	3 метра
7	6.9.1	Складские площадки	не подлежат установлению				
8	3.3	Бытовое обслуживание	200	не подлежит установлению	60%	не подлежит установлению	3 метра
9	4.1	Деловое управление	не подлежат установлению		50%	не подлежит установлению	3 метра
10	4.4	Магазины	200	не подлежит установлению	50%	не подлежит установлению	3 метра
11	4.6	Общественное питание	400	не подлежит установлению	50%	не подлежит установлению	3 метра
12	4.9	Служебные гаражи	не подлежат установлению				3 метра
13	4.9.1.1	Заправка транспортных средств	не подлежат установлению				3 метра
14	8.3	Обеспечение внутреннего правопорядка	не подлежат установлению				3 метра
15	12.0.1	Улично-дорожная сеть	не подлежат установлению				

№ п/п	Код ВРИ	Наименование ВРИ	Предельные (минимальные и (или) максимальные) размеры земельных участков, в том числе их площадь, м ²		Максимальный процент застройки в границах земельного участка	Предельное количество этажей или предельная высота зданий, строений, сооружений	Минимальные отступы от границ земельных участков в целях определения мест допустимого размещения зданий, строений, сооружений, за пределами которых запрещено строительство зданий, строений, сооружений
			min	max			
16	12.0.2	Благоустройство территории	не подлежат установлению				
УСЛОВНО РАЗРЕШЕННЫЕ ВИДЫ ИСПОЛЬЗОВАНИЯ ЗЕМЕЛЬНЫХ УЧАСТКОВ И ОБЪЕКТОВ КАПИТАЛЬНОГО СТРОИТЕЛЬСТВА							
17	4.10	Выставочно-ярмарочная деятельность	800	не подлежит установлению	45%	не подлежит установлению	6 метров
18	5.1.2	Обеспечение занятий спортом в помещениях	не подлежат установлению		45%	не подлежит установлению	3 метра
19	3.4.1	Амбулаторно-поликлиническое обслуживание	не подлежат установлению			3 этажа	3 метра

Ограничения использования земельных участков и объектов капитального строительства, устанавливаемые в соответствии с законодательством Российской Федерации, определяются пунктом 22 настоящих Правил.

4. Градостроительные регламенты территориальных зон ИТ1/1, ИТ1/2, ИТ1

№ п/п	Код ВРИ	Наименование ВРИ	Предельные (минимальные и (или) максимальные) размеры земельных участков, в том числе их площадь, м ²		Максимальный процент застройки в границах земельного участка	Предельное количество этажей или предельная высота зданий, строений, сооружений	Минимальные отступы от границ земельных участков в целях определения мест допустимого размещения зданий, строений, сооружений, за пределами которых запрещено строительство зданий, строений, сооружений
			min	max			
ОСНОВНЫЕ ВИДЫ РАЗРЕШЕННОГО ИСПОЛЬЗОВАНИЯ ЗЕМЕЛЬНЫХ УЧАСТКОВ И ОБЪЕКТОВ КАПИТАЛЬНОГО СТРОИТЕЛЬСТВА							
1	7.2.1	Размещение автомобильных дорог	не подлежат установлению				

№ п/п	Код ВРИ	Наименование ВРИ	Предельные (минимальные и (или) максимальные) размеры земельных участков, в том числе их площадь, м ²		Максимальный процент застройки в границах земельного участка	Предельное количество этажей или предельная высота зданий, строений, сооружений	Минимальные отступы от границ земельных участков в целях определения мест допустимого размещения зданий, строений, сооружений, за пределами которых запрещено строительство зданий, строений, сооружений
			min	max			
2	7.2.2	Обслуживание перевозок пассажиров	не подлежат установлению				3 метра
3	7.2.3	Стоянки транспорта общего пользования	не подлежат установлению				
4	3.1.1	Предоставление коммунальных услуг	не подлежат установлению				
5	12.0.1	Улично-дорожная сеть	не подлежат установлению				
6	12.0.2	Благоустройство территории	не подлежат установлению				
УСЛОВНО РАЗРЕШЕННЫЕ ВИДЫ ИСПОЛЬЗОВАНИЯ ЗЕМЕЛЬНЫХ УЧАСТКОВ И ОБЪЕКТОВ КАПИТАЛЬНОГО СТРОИТЕЛЬСТВА							
7	2.7.1	Хранение автотранспорта	не подлежат установлению				1 метр
8	4.9.1	Объекты дорожного сервиса	не подлежат установлению				3 метра

Ограничения использования земельных участков и объектов капитального строительства, устанавливаемые в соответствии с законодательством Российской Федерации, определяются пунктом 22 настоящих Правил.

5. Градостроительные регламенты территориальных зон СХ1/1, СХ1/2

№ п/п	Код ВРИ	Наименование ВРИ	Предельные (минимальные и (или) максимальные) размеры земельных участков, в том числе их площадь, м ²		Максимальный процент застройки в границах земельного участка	Предельное количество этажей или предельная высота зданий, строений, сооружений	Минимальные отступы от границ земельных участков в целях определения мест допустимого размещения зданий, строений, сооружений, за пределами которых запрещено строительство зданий, строений, сооружений
			min	max			
ОСНОВНЫЕ ВИДЫ РАЗРЕШЕННОГО ИСПОЛЬЗОВАНИЯ ЗЕМЕЛЬНЫХ УЧАСТКОВ И ОБЪЕКТОВ КАПИТАЛЬНОГО СТРОИТЕЛЬСТВА							
1	1.2	Выращивание зерновых и иных сельскохозяйственных культур	не подлежат установлению				
2	1.3	Овощеводство	не подлежат установлению				
3	1.5	Садоводство	не подлежат установлению				
4	1.16	Ведение личного подсобного хозяйства на полевых участках	не подлежат установлению				
5	1.17	Питомники	не подлежат установлению				
6	1.19	Сенокошение	не подлежат установлению				
7	1.20	Выпас сельскохозяйственных животных	не подлежат установлению				
8	3.1.1	Предоставление коммунальных услуг	не подлежат установлению				
9	12.0	Земельные участки (территории) общего пользования	не подлежат установлению				
10	13.1	Ведение огородничества	100	4500	0%	не подлежат установлению	
УСЛОВНО РАЗРЕШЕННЫЕ ВИДЫ ИСПОЛЬЗОВАНИЯ ЗЕМЕЛЬНЫХ УЧАСТКОВ И ОБЪЕКТОВ КАПИТАЛЬНОГО СТРОИТЕЛЬСТВА							
11	1.15	Хранение и переработка сельскохозяйственной продукции	не подлежат установлению				3 метра
12	6.8	Связь	не подлежат установлению				3 метра

Ограничения использования земельных участков и объектов капитального строительства, устанавливаемые в соответствии с законодательством Российской Федерации, определяются пунктом 22 настоящих Правил.

6. Градостроительные регламенты территориальных зон СХ2/1, СХ2/2

№ п/п	Код ВРИ	Наименование ВРИ	Предельные (минимальные и (или) максимальные) размеры земельных участков, в том числе их площадь, м ²		Максимальный процент застройки в границах земельного участка	Предельное количество этажей или предельная высота зданий, строений, сооружений	Минимальные отступы от границ земельных участков в целях определения мест допустимого размещения зданий, строений, сооружений, за пределами которых запрещено строительство зданий, строений, сооружений	
			min	max				
ОСНОВНЫЕ ВИДЫ РАЗРЕШЕННОГО ИСПОЛЬЗОВАНИЯ ЗЕМЕЛЬНЫХ УЧАСТКОВ И ОБЪЕКТОВ КАПИТАЛЬНОГО СТРОИТЕЛЬСТВА								
1	1.1	Растениеводство	не подлежат установлению					
2	1.15	Хранение и переработка сельскохозяйственной продукции	не подлежат установлению					3 метра
3	1.16	Ведение личного подсобного хозяйства на полевых участках	не подлежат установлению					
4	1.17	Питомники	не подлежат установлению					
5	1.18	Обеспечение сельскохозяйственного производства	не подлежат установлению					3 метра
6	3.1.1	Предоставление коммунальных услуг	не подлежат установлению					
7	4.1	Деловое управление	не подлежат установлению		50%	не подлежит установлению	3 метра	
8	4.4	Магазины	не подлежит установлению	5000	50%	не подлежит установлению	3 метра	
9	4.9.1.1	Заправка транспортных средств	не подлежат установлению			1 этаж	3 метра	
10	6.9	Склады	не подлежат установлению		60%	не подлежит установлению	3 метра	
11	6.9.1	Складские площадки	не подлежат установлению					
12	8.3	Обеспечение внутреннего правопорядка	не подлежат установлению					3 метра
13	12.0	Земельные участки (территории) общего пользования	не подлежат установлению					

№ п/п	Код ВРИ	Наименование ВРИ	Предельные (минимальные и (или) максимальные) размеры земельных участков, в том числе их площадь, м ²		Максимальный процент застройки в границах земельного участка	Предельное количество этажей или предельная высота зданий, строений, сооружений	Минимальные отступы от границ земельных участков в целях определения мест допустимого размещения зданий, строений, сооружений, за пределами которых запрещено строительство зданий, строений, сооружений
			min	max			
УСЛОВНО РАЗРЕШЕННЫЕ ВИДЫ ИСПОЛЬЗОВАНИЯ ЗЕМЕЛЬНЫХ УЧАСТКОВ И ОБЪЕКТОВ КАПИТАЛЬНОГО СТРОИТЕЛЬСТВА							
14	1.7	Животноводство	не подлежат установлению				3 метра
15	6.4	Пищевая промышленность	не подлежат установлению				3 метра

Ограничения использования земельных участков и объектов капитального строительства, устанавливаемые в соответствии с законодательством Российской Федерации, определяются пунктом 22 настоящих Правил.

7. Градостроительные регламенты территориальных зон Р1/1, Р1/2

№ п/п	Код ВРИ	Наименование ВРИ	Предельные (минимальные и (или) максимальные) размеры земельных участков, в том числе их площадь, м ²		Максимальный процент застройки в границах земельного участка	Предельное количество этажей или предельная высота зданий, строений, сооружений	Минимальные отступы от границ земельных участков в целях определения мест допустимого размещения зданий, строений, сооружений, за пределами которых запрещено строительство зданий, строений, сооружений
			min	max			
ОСНОВНЫЕ ВИДЫ РАЗРЕШЕННОГО ИСПОЛЬЗОВАНИЯ ЗЕМЕЛЬНЫХ УЧАСТКОВ И ОБЪЕКТОВ КАПИТАЛЬНОГО СТРОИТЕЛЬСТВА							
1	3.6.2.	Парки культуры и отдыха	не подлежат установлению				
2	5.1.3	Площадки для занятий спортом	не подлежат установлению				
3	12.0.2	Благоустройство территории	не подлежат установлению				
4	3.1.1	Предоставление коммунальных услуг	не подлежит установлению				

№ п/п	Код ВРИ	Наименование ВРИ	Предельные (минимальные и (или) максимальные) размеры земельных участков, в том числе их площадь, м ²		Максимальный процент застройки в границах земельного участка	Предельное количество этажей или предельная высота зданий, строений, сооружений	Минимальные отступы от границ земельных участков в целях определения мест допустимого размещения зданий, строений, сооружений, за пределами которых запрещено строительство зданий, строений, сооружений	
			min	max				
УСЛОВНО РАЗРЕШЕННЫЕ ВИДЫ ИСПОЛЬЗОВАНИЯ ЗЕМЕЛЬНЫХ УЧАСТКОВ И ОБЪЕКТОВ КАПИТАЛЬНОГО СТРОИТЕЛЬСТВА								
5	3.6.1	Объекты культурно-досуговой деятельности	200	3000	45%	не подлежит установлению	3 метра	
6	4.6	Общественное питание	200	1000	50%	не подлежит установлению	3 метра	
7	4.8.1	Развлекательные мероприятия	200	3000	45%	не подлежит установлению	3 метра	
8	5.1.4	Оборудованные площадки для занятий спортом	не подлежат установлению					3 метра

Ограничения использования земельных участков и объектов капитального строительства, устанавливаемые в соответствии с законодательством Российской Федерации, определяются пунктом 22 настоящих Правил.

8. Градостроительные регламенты территориальных зон Р2/1, Р2

№ п/п	Код ВРИ	Наименование ВРИ	Предельные (минимальные и (или) максимальные) размеры земельных участков, в том числе их площадь, м ²		Максимальный процент застройки в границах земельного участка	Предельное количество этажей или предельная высота зданий, строений, сооружений	Минимальные отступы от границ земельных участков в целях определения мест допустимого размещения зданий, строений, сооружений, за пределами которых запрещено строительство зданий, строений, сооружений
			min	max			
ОСНОВНЫЕ ВИДЫ РАЗРЕШЕННОГО ИСПОЛЬЗОВАНИЯ ЗЕМЕЛЬНЫХ УЧАСТКОВ И ОБЪЕКТОВ КАПИТАЛЬНОГО СТРОИТЕЛЬСТВА							
1	9.1	Охрана природных территорий	не подлежат установлению				
2	12.0.2	Благоустройство территории	не подлежат установлению				
УСЛОВНО РАЗРЕШЕННЫЕ ВИДЫ ИСПОЛЬЗОВАНИЯ ЗЕМЕЛЬНЫХ УЧАСТКОВ И ОБЪЕКТОВ КАПИТАЛЬНОГО СТРОИТЕЛЬСТВА							
3	3.1.1	Предоставление коммунальных услуг	не подлежит установлению				

Ограничения использования земельных участков и объектов капитального строительства, устанавливаемые в соответствии с законодательством Российской Федерации, определяются пунктом 22 настоящих Правил.

9. Градостроительные регламенты территориальных зон СН1/1, СН1/2

№ п/п	Код ВРИ	Наименование ВРИ	Предельные (минимальные и (или) максимальные) размеры земельных участков, в том числе их площадь, м ²		Максимальный процент застройки в границах земельного участка	Предельное количество этажей или предельная высота зданий, строений, сооружений	Минимальные отступы от границ земельных участков в целях определения мест допустимого размещения зданий, строений, сооружений, за пределами которых запрещено строительство зданий, строений, сооружений	
			min	max				
ОСНОВНЫЕ ВИДЫ РАЗРЕШЕННОГО ИСПОЛЬЗОВАНИЯ ЗЕМЕЛЬНЫХ УЧАСТКОВ И ОБЪЕКТОВ КАПИТАЛЬНОГО СТРОИТЕЛЬСТВА								
1	12.1	Ритуальная деятельность	не подлежит установлению	400000	не подлежат установлению		3 метра	
2	9.3	Историко-культурная деятельность	не подлежат установлению					
3	12.0	Земельные участки (территории) общего пользования	не подлежат установлению					
4	3.1.1	Предоставление коммунальных услуг	не подлежат установлению					
5	8.3	Обеспечение внутреннего правопорядка	не подлежат установлению				3 метра	
УСЛОВНО РАЗРЕШЕННЫЕ ВИДЫ ИСПОЛЬЗОВАНИЯ ЗЕМЕЛЬНЫХ УЧАСТКОВ И ОБЪЕКТОВ КАПИТАЛЬНОГО СТРОИТЕЛЬСТВА								
6	3.7.1	Осуществление религиозных обрядов	не подлежат установлению				3 метра	

Ограничения использования земельных участков и объектов капитального строительства, устанавливаемые в соответствии с законодательством Российской Федерации, определяются пунктом 22 настоящих Правил.

22. Ограничения использования земельных участков и объектов капитального строительства, устанавливаемые в соответствии с законодательством Российской Федерации

1. На территории Щучинско-Песковского сельского поселения Эртильского муниципального района Воронежской области располагаются следующие зоны с особыми условиями использования территории:

- 1) охранная зона объектов электроэнергетики (объектов электросетевого хозяйства и объектов по производству электрической энергии);
- 2) охранная зона трубопроводов (газопроводов, нефтепроводов и нефтепродуктопроводов, аммиакопроводов);
- 3) охранная зона линий и сооружений связи;
- 4) охранная зона особо охраняемой природной территории (государственного природного заповедника, национального парка, природного парка, памятника природы);
- 5) водоохранная (рыбоохранная) зона;
- 6) прибрежная защитная полоса;
- 7) зоны санитарной охраны источников питьевого и хозяйственно-бытового водоснабжения, а также устанавливаемые в случаях, предусмотренных Водным кодексом Российской Федерации, в отношении подземных водных объектов зоны специальной охраны;
- 8) зоны затопления и подтопления;
- 9) санитарно-защитная зона;
- 10) зона минимальных расстояний до магистральных или промышленных трубопроводов (газопроводов, нефтепроводов и нефтепродуктопроводов, аммиакопроводов).

2. Ограничения для зон с особыми условиями использования территории установлены в соответствии с действующими нормативами.

№ п/п	Вид зоны	Ограничения в использовании земельных участков и объектов капитального строительства	Основания установления ограничений
1	Охранная зона объектов электроэнергетики (объектов электросетевого хозяйства и объектов по производству электрической энергии)	<p>1. В охранных зонах объектов электросетевого хозяйства, размещенных на земельных участках, запрещается осуществлять любые действия, которые могут нарушить безопасную работу объектов электросетевого хозяйства, в том числе привести к их повреждению или уничтожению, и (или) повлечь причинение вреда жизни, здоровью граждан и имуществу физических или юридических лиц, а также повлечь нанесение экологического ущерба и возникновение пожаров, в том числе:</p> <ul style="list-style-type: none"> - набрасывать на провода и опоры воздушных линий электропередачи посторонние предметы, а также подниматься на опоры воздушных линий электропередачи; - размещать любые объекты и предметы (материалы) в пределах созданных в соответствии с требованиями нормативно-технических документов проходов и подъездов для доступа к объектам электросетевого хозяйства, а также проводить любые работы и возводить сооружения, которые могут препятствовать доступу к объектам электросетевого хозяйства, без создания необходимых для такого доступа проходов и подъездов; - находиться в пределах огороженной территории и помещениях распределительных устройств и подстанций, открывать двери и люки распределительных устройств и подстанций, производить переключения и подключения в электрических сетях (указанное требование не распространяется на работников, занятых выполнением разрешённых в установленном порядке работ), разводить огонь в пределах охранных зон вводных и распределительных устройств, подстанций, воздушных линий электропередачи, а также в охранных зонах кабельных линий электропередачи; - размещать свалки; - производить работы ударными механизмами, сбрасывать тяжести массой свыше 5 тонн, производить сброс и слив едких и коррозионных веществ и горюче-смазочных материалов (в охранных зонах подземных кабельных линий электропередачи). <p>2. Для объектов электросетевого хозяйства напряжением свыше 1000 вольт, помимо действий, предусмотренных пунктом 1, запрещается:</p>	<p>Постановление Правительства Российской Федерации от 24.02.2009 № 160 «О порядке установления охранных зон объектов электросетевого хозяйства и особых условий использования земельных участков, расположенных в границах таких зон»</p> <p>Постановление Правительства Российской Федерации от 18.11.2013 № 1033 «О порядке установления охранных зон объектов по производству электрической энергии и особых условий использования земельных участков, расположенных в границах таких зон»</p>

	<ul style="list-style-type: none"> - складировать или размещать хранилища любых, в том числе горюче-смазочных материалов; - размещать детские и спортивные площадки, стадионы, рынки, торговые точки, полевые станы, загоны для скота, гаражи и стоянки всех видов машин и механизмов, проводить любые мероприятия, связанные с большим скоплением людей, не занятых выполнением разрешённых в установленном порядке работ (в охранных зонах воздушных линий электропередачи); - использовать (запускать) любые летательные аппараты, в том числе воздушных змеев, спортивные модели летательных аппаратов (в охранных зонах воздушных линий электропередачи); - бросать якоря с судов и осуществлять их проход с отданными якорями, цепями, лотами, волокушами и тралами (в охранных зонах подводных кабельных линий электропередачи); - осуществлять проход судов с поднятыми стрелами кранов и других механизмов (в охранных зонах воздушных линий электропередачи). <p>3. Без письменного решения о согласовании сетевой организации запрещается:</p> <ul style="list-style-type: none"> - строительство, капитальный ремонт, реконструкция или снос зданий и сооружений; - горные, взрывные, мелиоративные работы, в том числе связанные с временным затоплением земель; - посадка и вырубка деревьев и кустарников; - дноуглубительные, землечерпальные и погрузочно-разгрузочные работы, добыча рыбы, других водных животных и растений придонными орудиями лова, устройство водопоев, колка и заготовка льда (в охранных зонах подводных кабельных линий электропередачи); - проход судов, у которых расстояние по вертикали от верхнего крайнего габарита с грузом или без груза до нижней точки провеса проводов переходов воздушных линий электропередачи через водоёмы менее минимально допустимого расстояния, в том числе с учётом максимального уровня подъёма воды при паводке; - проезд машин и механизмов, имеющих общую высоту с грузом или без груза от поверхности дороги более 4,5 метра (в охранных зонах воздушных линий электропередачи); - земляные работы на глубине более 0,3 метра (на вспахиваемых 	
--	--	--

		<p>землях на глубине более 0,45 метра), а также планировка грунта (в охранных зонах подземных кабельных линий электропередачи);</p> <ul style="list-style-type: none"> - полив сельскохозяйственных культур в случае, если высота струи воды может составить свыше 3 метров (в охранных зонах воздушных линий электропередачи); - полевые сельскохозяйственные работы с применением сельскохозяйственных машин и оборудования высотой более 4 метров (в охранных зонах воздушных линий электропередачи) или полевые сельскохозяйственные работы, связанные с вспашкой земли (в охранных зонах кабельных линий электропередачи). <p>4. Для объектов электросетевого хозяйства напряжением до 1000 вольт, помимо действий, предусмотренных пунктом 3, без письменного решения о согласовании сетевых организаций запрещается:</p> <ul style="list-style-type: none"> - размещать детские и спортивные площадки, стадионы, рынки, торговые точки, полевые станы, загоны для скота, гаражи и стоянки всех видов машин и механизмов, садовые, огородные земельные участки и иные объекты недвижимости, расположенные в границах территории ведения гражданами садоводства или огородничества для собственных нужд объекты жилищного строительства, в том числе индивидуального (в охранных зонах воздушных линий электропередачи); - складировать или размещать хранилища любых, в том числе горюче-смазочных материалов; - устраивать причалы для стоянки судов, барж и плавучих кранов, бросать якоря с судов и осуществлять их проход с отданными якорями, цепями, лотами, волокушами и тралами (в охранных зонах подводных кабельных линий электропередачи). <p>5. В охранных зонах объектов по производству электрической энергии запрещается осуществлять действия, которые могут нарушить безопасную работу объектов, в том числе привести к их повреждению или уничтожению и (или) повлечь причинение вреда жизни, здоровью граждан и имуществу физических или юридических лиц, а также нанесение вреда окружающей среде и возникновение пожаров и чрезвычайных ситуаций, а именно:</p>	
--	--	---	--

		<ul style="list-style-type: none"> - убирать, перемещать, засыпать и повреждать предупреждающие знаки; - размещать кладбища, скотомогильники, захоронения отходов производства и потребления, радиоактивных, химических, взрывчатых, токсичных, отравляющих и ядовитых веществ; - производить сброс и слив едких и коррозионных веществ, в том числе растворов кислот, щелочей и солей, а также горюче-смазочных материалов; - разводить огонь и размещать какие-либо открытые или закрытые источники огня; - проводить работы, размещать объекты и предметы, возводить сооружения, которые могут препятствовать доступу к объектам, без создания необходимых для такого доступа проходов и подъездов; - производить работы ударными механизмами, сбрасывать тяжести массой свыше 5 тонн; - складировать любые материалы, в том числе взрывоопасные, пожароопасные и горюче-смазочные. <p>6. Без письменного согласования владельцев объектов по производству электрической энергии запрещается:</p> <ul style="list-style-type: none"> - размещать детские и спортивные площадки, стадионы, рынки, торговые точки, полевые станы, загоны для скота, гаражи и стоянки всех видов машин и механизмов; - проводить любые мероприятия, связанные с пребыванием людей, не занятых выполнением работ, разрешенных в установленном порядке; - осуществлять горные, взрывные, мелиоративные работы, в том числе связанные с временным затоплением земель. 	
2	Охранная зона трубопроводов (газопроводов, нефтепроводов и нефтепродуктопроводов, аммиакопроводов)	<p>1. В охранных зонах трубопроводов запрещается производить всякого рода действия, могущие нарушить нормальную эксплуатацию трубопроводов либо привести к их повреждению, в частности:</p> <ul style="list-style-type: none"> - перемещать, засыпать и ломать опознавательные и сигнальные знаки, контрольно - измерительные пункты; - открывать люки, калитки и двери необслуживаемых усилительных пунктов кабельной связи, ограждений узлов линейной арматуры, станций катодной и дренажной защиты, линейных и смотровых колодцев и других линейных устройств, открывать и закрывать 	<p>Федеральный закон от 31.03.1999 № 69-ФЗ «О газоснабжении в Российской Федерации»</p> <p>«Правила охраны магистральных трубопроводов», утвержденные Минтопэнерго РФ 29.04.1992, Постановлением Госгортехнадзора РФ от 22.04.1992 № 9</p> <p>Постановление Госгортехнадзора Российской Федерации от 23.11.1994 № 61 «О распространении «Правил охраны</p>

		<p>краны и задвижки, отключать или включать средства связи, энергоснабжения и телемеханики трубопроводов;</p> <ul style="list-style-type: none"> - устраивать всякого рода свалки, выливать растворы кислот, солей и щелочей; - разрушать берегоукрепительные сооружения, водопропускные устройства, земляные и иные сооружения (устройства), предохраняющие трубопроводы от разрушения, а прилегающую территорию и окружающую местность - от аварийного разлива транспортируемой продукции; - бросать якоря, проходить с отданными якорями, цепями, лотами, волокушами и тралами, производить дноуглубительные и землечерпальные работы; - разводить огонь и размещать какие-либо открытые или закрытые источники огня. <p>2. В охранных зонах трубопроводов без письменного разрешения предприятий трубопроводного транспорта запрещается:</p> <ul style="list-style-type: none"> - возводить любые постройки и сооружения; на расстоянии ближе 1000 м от оси аммиакопровода запрещается: строить коллективные сады с жилыми домами, устраивать массовые спортивные соревнования, соревнования с участием зрителей, купания, массовый отдых людей, любительское рыболовство, расположение временных полевых жилищ и станов любого назначения, загоны для скота; - высаживать деревья и кустарники всех видов, складировать корма, удобрения, материалы, сено и солому, располагать коновязи, содержать скот, выделять рыбопромысловые участки, производить добычу рыбы, а также водных животных и растений, устраивать водопой, производить колку и заготовку льда; - сооружать проезды и переезды через трассы трубопроводов, устраивать стоянки автомобильного транспорта, тракторов и механизмов, размещать сады и огороды; - производить мелиоративные земляные работы, сооружать оросительные и осушительные системы; - производить всякого рода открытые и подземные, горные, строительные, монтажные и взрывные работы, планировку грунта. <p>3. В охранных зонах магистральных газопроводов запрещается:</p> <ul style="list-style-type: none"> - перемещать, засыпать, повреждать и разрушать контрольно- 	<p>магистральных трубопроводов» на магистральные аммиакопроводы»</p> <p>Постановление Правительства Российской Федерации от 08.09.2017 № 1083 «Об утверждении Правил охраны магистральных газопроводов и о внесении изменений в Положение о представлении в федеральный орган исполнительной власти (его территориальные органы), уполномоченный Правительством Российской Федерации на осуществление государственного кадастрового учета, государственной регистрации прав, ведение Единого государственного реестра недвижимости и предоставление сведений, содержащихся в Едином государственном реестре недвижимости, федеральными органами исполнительной власти, органами государственной власти субъектов Российской Федерации и органами местного самоуправления дополнительных сведений, воспроизводимых на публичных кадастровых картах»</p> <p>Постановление Правительства Российской Федерации от 20.11.2000 № 878 «Об утверждении Правил охраны газораспределительных сетей»</p>
--	--	--	---

		<p>измерительные и контрольно-диагностические пункты, предупредительные надписи, опознавательные и сигнальные знаки местонахождения магистральных газопроводов;</p> <ul style="list-style-type: none">- открывать двери и люки необслуживаемых усилительных пунктов на кабельных линиях связи, калитки ограждений узлов линейной арматуры, двери установок электрохимической защиты, люки линейных и смотровых колодцев, открывать и закрывать краны, задвижки, отключать и включать средства связи, энергоснабжения, устройства телемеханики магистральных газопроводов;- устраивать свалки, осуществлять сброс и слив едких и коррозионно-агрессивных веществ и горюче-смазочных материалов;- складировать любые материалы, в том числе горюче-смазочные, или размещать хранилища любых материалов;- повреждать берегозащитные, водовыпускные сооружения, земляные и иные сооружения (устройства), предохраняющие магистральный газопровод от разрушения;- осуществлять постановку судов и плавучих объектов на якорь, добычу морских млекопитающих, рыболовство придонными орудиями добычи (вылова) водных биологических ресурсов, плавание с вытравленной якорь-цепью;- проводить дноуглубительные и другие работы, связанные с изменением дна и берегов водных объектов, за исключением работ, необходимых для технического обслуживания объекта магистрального газопровода;- проводить работы с использованием ударно-импульсных устройств и вспомогательных механизмов, сбрасывать грузы;- осуществлять рекреационную деятельность (кроме деятельности по размещению туристских стоянок), разводить костры и размещать источники огня;- огораживать и перегораживать охранные зоны;- размещать какие-либо здания, строения, сооружения, не относящиеся к объектам, указанным в пункте 2 Правил, за исключением объектов, указанных в подпунктах «д» – «к» и «м» пункта 6 Правил, утвержденных Постановлением Правительства РФ от 08.09.2017 № 1083;- осуществлять несанкционированное подключение (присоединение) к магистральному газопроводу.	
--	--	--	--

		<p>4. В охранных зонах магистральных газопроводов без письменного разрешения собственника магистрального газопровода или организации, эксплуатирующей магистральный газопровод не допускается:</p> <ul style="list-style-type: none"> - проведение горных, взрывных, строительных, монтажных, мелиоративных работ, в том числе работ, связанных с затоплением земель; - осуществление посадки и вырубки деревьев и кустарников; - проведение погрузочно-разгрузочных работ, устройство водоемов скота, колка и заготовка льда; - проведение земляных работ на глубине более чем 0,3 метра, планировка грунта; - сооружение запруд на реках и ручьях; - складирование кормов, удобрений, сена, соломы, размещение полевых станков и загонов для скота; - размещение туристских стоянок; - размещение гаражей, стоянок и парковок транспортных средств; - сооружение переездов через магистральные газопроводы; - прокладка инженерных коммуникаций; - проведение инженерных изысканий, связанных с бурением скважин и устройством шурфов; - устройство причалов для судов и пляжей; - проведение работ на объектах транспортной инфраструктуры, находящихся на территории охранной зоны; - проведение работ, связанных с временным затоплением земель, не относящихся к землям сельскохозяйственного назначения. <p>5. В границах охранной зоны газораспределительных сетей запрещается:</p> <ul style="list-style-type: none"> - строить объекты жилищно-гражданского и производственного назначения; - сносить и реконструировать мосты, коллекторы, автомобильные и железные дороги с расположенными на них газораспределительными сетями без предварительного выноса этих газопроводов по согласованию с эксплуатационными организациями; - разрушать берегоукрепительные сооружения, водопропускные устройства, земляные и иные сооружения, предохраняющие газораспределительные сети от разрушений; 	
--	--	---	--

		<ul style="list-style-type: none"> - перемещать, повреждать, засыпать и уничтожать опознавательные знаки, контрольно-измерительные пункты и другие устройства газораспределительных сетей; - устраивать свалки и склады, разливать растворы кислот, солей, щелочей и других химически активных веществ; - огораживать и перегораживать охранные зоны, препятствовать доступу персонала эксплуатационных организаций к газораспределительным сетям, проведению обслуживания и устранению повреждений газораспределительных сетей; - разводить огонь и размещать источники огня; - рыть погреба, копать и обрабатывать почву сельскохозяйственными и мелиоративными орудиями и механизмами на глубину более 0,3 метра; - открывать калитки и двери газорегуляторных пунктов, станций катодной и дренажной защиты, люки подземных колодцев, включать или отключать электроснабжение средств связи, освещения и систем телемеханики; - набрасывать, приставлять и привязывать к опорам и надземным газопроводам, ограждениям и зданиям газораспределительных сетей посторонние предметы, лестницы, влезать на них; - самовольно подключаться к газораспределительным сетям. 	
3	Охранная зона линий и сооружений связи	<p>В пределах охранной зоны подземной кабельной линии связи или линии радиофикации запрещается:</p> <ul style="list-style-type: none"> - раскопка грунта при помощи ударных инструментов (ломов, кирк, клиньев и пневматических инструментов); - разработка мерзлого грунта с применением ударных механизмов. <p>Без письменного согласия и присутствия представителей предприятий, эксплуатирующих линии связи и линии радиофикации, запрещается:</p> <ul style="list-style-type: none"> - осуществлять всякого рода строительные, монтажные и взрывные работы, планировку грунта землеройными механизмами (за исключением зон песчаных барханов) и земляные работы (за исключением вспашки на глубину не более 0,3 метра); - производить геолого-съёмочные, поисковые, геодезические и другие изыскательские работы, которые связаны с бурением скважин, шурфованием, взятием проб грунта, осуществлением 	Постановление Правительства Российской Федерации от 09.06.1995 № 578 «Об утверждении Правил охраны линий и сооружений связи Российской Федерации»

	<p>взрывных работ;</p> <ul style="list-style-type: none"> - производить посадку деревьев, располагать полевые станы, содержать скот, складировать материалы, корма и удобрения, жечь костры, устраивать стрельбища; - устраивать проезды и стоянки автотранспорта, тракторов и механизмов, провозить негабаритные грузы под проводами воздушных линий связи и линий радиодиффузии, строить каналы (арыки), устраивать ограждения и другие препятствия; - устраивать причалы для стоянки судов, барж и плавучих кранов, производить погрузочно-разгрузочные, подводно-технические, дноуглубительные и землечерпательные работы, выделять рыбопромысловые участки, производить добычу рыбы, других водных животных, а также водных растений придонными орудиями лова, устраивать водопои, производить колку и заготовку льда. Судам и другим плавучим средствам запрещается бросать якоря, проходить с отданными якорями, цепями, лотами, волокушами и тралями; - производить строительство и реконструкцию линий электропередач, радиостанций и других объектов, излучающих электромагнитную энергию и оказывающих опасное воздействие на линии связи и линии радиодиффузии; - производить защиту подземных коммуникаций от коррозии без учета проходящих подземных кабельных линий связи. <p>Запрещается производить всякого рода действия, которые могут нарушить нормальную работу линий связи и линий радиодиффузии, в частности:</p> <ul style="list-style-type: none"> - производить снос и реконструкцию зданий и мостов, осуществлять переустройство коллекторов, туннелей метрополитена и железных дорог, где проложены кабели связи, установлены столбы воздушных линий связи и линий радиодиффузии, размещены технические сооружения радиорелейных станций, кабельные ящики и распределительные коробки, без предварительного выноса заказчиками (застройщиками) линий и сооружений связи, линий и сооружений радиодиффузии по согласованию с предприятиями, в ведении которых находятся эти линии и сооружения; - производить засыпку трасс подземных кабельных линий связи, устраивать на этих трассах временные склады, стоки химически 	
--	---	--

		<p>активных веществ и свалки промышленных, бытовых и прочих отходов, ломать замерные, сигнальные, предупредительные знаки и телефонные колодцы;</p> <ul style="list-style-type: none"> - открывать двери и люки необслуживаемых усилительных и регенерационных пунктов (наземных и подземных) и радиорелейных станций, кабельных колодцев телефонной канализации, распределительных шкафов и кабельных ящиков, а также подключаться к линиям связи (за исключением лиц, обслуживающих эти линии); - огораживать трассы линий связи, препятствуя свободному доступу к ним технического персонала; - самовольно подключаться к абонентской телефонной линии и линии радиофикации в целях пользования услугами связи; - совершать иные действия, которые могут причинить повреждения сооружениям связи и радиофикации (повреждать опоры и арматуру воздушных линий связи, обрывать провода, набрасывать на них посторонние предметы и другое). 	
4	<p>Охранная зона особо охраняемой природной территории (государственного природного заповедника, национального парка, природного парка, памятника природы)</p>	<p>В границах охранных зон запрещается деятельность, оказывающая негативное (вредное) воздействие на природные комплексы государственного природного заповедника, национального парка, природного парка или памятника природы.</p> <p>Не допускается размещение линейных объектов в границах особо охраняемых природных территорий в случаях, установленных Федеральным законом от 14.03.1995 № 33-ФЗ «Об особо охраняемых природных территориях», а в случае зонирования особо охраняемой природной территории - в границах ее функциональных зон, режим которых, установленный в соответствии с Федеральным законом от 14.03.1995 № 33-ФЗ «Об особо охраняемых природных территориях», запрещает размещение таких линейных объектов.</p>	<p>Федеральный закон от 14.03.1995 № 33-ФЗ «Об особо охраняемых природных территориях»</p> <p>Постановление об утверждении охранной зоны от 08.11.2019 № 1086 «О создании охранных зон отдельных особо охраняемых природных территорий областного значения»</p>
5	<p>Водоохранная зона</p>	<p>В границах водоохранной зоны запрещается:</p> <ul style="list-style-type: none"> - использование сточных вод в целях регулирования плодородия почв; - размещение кладбищ, скотомогильников, объектов размещения отходов производства и потребления, химических, взрывчатых, 	<p>Водный кодекс Российской Федерации</p>

		<p>токсичных, отравляющих и ядовитых веществ, пунктов захоронения радиоактивных отходов;</p> <ul style="list-style-type: none"> - осуществление авиационных мер по борьбе с вредными организмами; - движение и стоянка транспортных средств (кроме специальных транспортных средств), за исключением их движения по дорогам и стоянки на дорогах и в специально оборудованных местах, имеющих твердое покрытие; - строительство и реконструкция автозаправочных станций, складов горюче-смазочных материалов (за исключением случаев, если автозаправочные станции, склады горюче-смазочных материалов размещены на территориях портов, инфраструктуры внутренних водных путей, в том числе баз (сооружений) для стоянки маломерных судов, объектов органов федеральной службы безопасности), станций технического обслуживания, используемых для технического осмотра и ремонта транспортных средств, осуществление мойки транспортных средств; - размещение специализированных хранилищ пестицидов и агрохимикатов, применение пестицидов и агрохимикатов; - сброс сточных, в том числе дренажных, вод; - разведка и добыча общераспространенных полезных ископаемых (за исключением случаев, если разведка и добыча общераспространенных полезных ископаемых осуществляются пользователями недр, осуществляющими разведку и добычу иных видов полезных ископаемых, в границах предоставленных им в соответствии с законодательством Российской Федерации о недрах горных отводов и (или) геологических отводов на основании утвержденного технического проекта в соответствии со ст. 19.1 Закона Российской Федерации от 21 февраля 1992 года № 2395-1 «О недрах»). 	
	Рыбоохранная зона	<p>В границах рыбоохранной зоны запрещается:</p> <ul style="list-style-type: none"> - использование сточных вод в целях регулирования плодородия почв; - размещение кладбищ, скотомогильников, объектов размещения отходов производства и потребления, химических, взрывчатых, токсичных, отравляющих и ядовитых веществ, пунктов захоронения радиоактивных отходов; - осуществление авиационных мер по борьбе с вредными 	<p>Постановление Правительства Российской Федерации от 06.10.2008 № 743 «Об утверждении Правил установления рыбоохранных зон»</p>

		<p>организмами;</p> <ul style="list-style-type: none"> - движение и стоянка транспортных средств (кроме специальных транспортных средств), за исключением их движения по дорогам и стоянки на дорогах и в специально оборудованных местах, имеющих твердое покрытие; - размещение автозаправочных станций, складов горюче-смазочных материалов (за исключением случаев, если автозаправочные станции, склады горюче-смазочных материалов размещены на территориях портов, судостроительных и судоремонтных организаций, инфраструктуры внутренних водных путей при условии соблюдения требований законодательства в области охраны окружающей среды и Водного кодекса Российской Федерации), станций технического обслуживания, используемых для технического осмотра и ремонта транспортных средств, осуществление мойки транспортного средства; - размещение специализированных хранилищ пестицидов и агрохимикатов, применение пестицидов и агрохимикатов; - сброс сточных, в том числе дренажных, вод; - разведка и добыча общераспространенных полезных ископаемых (за исключением случаев, если разведка и добыча общераспространенных полезных ископаемых осуществляются пользователями недр, осуществляющими разведку и добычу иных видов полезных ископаемых, в границах предоставленных им в соответствии с законодательством Российской Федерации о недрах горных отводов и (или) геологических отводов на основании утвержденного технического проекта в соответствии со статьей 19.1 Закона Российской Федерации «О недрах»); - распашка земель; - размещение отвалов размываемых грунтов; - выпас сельскохозяйственных животных и организация для них летних лагерей, ванн. 	
6	Прибрежная защитная полоса	<p>В границах прибрежных защитных полос запрещается:</p> <ul style="list-style-type: none"> - использование сточных вод в целях регулирования плодородия почв; - размещение кладбищ, скотомогильников, объектов размещения отходов производства и потребления, химических, взрывчатых, токсичных, отравляющих и ядовитых веществ, пунктов захоронения 	Водный кодекс Российской Федерации

		<p>радиоактивных отходов;</p> <ul style="list-style-type: none"> - осуществление авиационных мер по борьбе с вредными организмами; - движение и стоянка транспортных средств (кроме специальных транспортных средств), за исключением их движения по дорогам и стоянки на дорогах и в специально оборудованных местах, имеющих твердое покрытие; - строительство и реконструкция автозаправочных станций, складов горюче-смазочных материалов (за исключением случаев, если автозаправочные станции, склады горюче-смазочных материалов размещены на территориях портов, инфраструктуры внутренних водных путей, в том числе баз (сооружений) для стоянки маломерных судов, объектов органов федеральной службы безопасности), станций технического обслуживания, используемых для технического осмотра и ремонта транспортных средств, осуществление мойки транспортных средств; - размещение специализированных хранилищ пестицидов и агрохимикатов, применение пестицидов и агрохимикатов; - сброс сточных, в том числе дренажных, вод; - разведка и добыча общераспространенных полезных ископаемых (за исключением случаев, если разведка и добыча общераспространенных полезных ископаемых осуществляются пользователями недр, осуществляющими разведку и добычу иных видов полезных ископаемых, в границах предоставленных им в соответствии с законодательством Российской Федерации о недрах горных отводов и (или) геологических отводов на основании утвержденного технического проекта в соответствии со ст. 19.1 Закона Российской Федерации от 21 февраля 1992 года № 2395-1 «О недрах»); - распашка земель; - размещение отвалов размываемых грунтов; - выпас сельскохозяйственных животных и организация для них летних лагерей, ванн. 	
7	<p>Зоны санитарной охраны источников питьевого и хозяйственно-бытового водоснабжения, а также устанавливаемые в</p>	<p>В зоне санитарной охраны источников питьевого и хозяйственно-бытового водоснабжения запрещается сброс сточных, в том числе дренажных, вод.</p> <p>На территории зоны санитарной охраны подземных источников водоснабжения:</p>	<p>Водный кодекс Российской Федерации</p> <p>СанПиН 2.1.4.1110-02 «Зоны санитарной охраны источников водоснабжения и водопроводов питьевого назначения»</p>

<p>случаях, предусмотренных Водным кодексом Российской Федерации, в отношении подземных водных объектов зоны специальной охраны</p>	<p>1. В первом поясе не допускается:</p> <ul style="list-style-type: none"> - посадка высокоствольных деревьев; - все виды строительства, не имеющие непосредственного отношения к эксплуатации, реконструкции и расширению водопроводных сооружений, в том числе прокладка трубопроводов различного назначения; - размещение жилых и хозяйственно-бытовых зданий; - проживание людей; - применение ядохимикатов и удобрений. <p>2. Во втором поясе запрещено:</p> <ul style="list-style-type: none"> - закачка отработанных вод в подземные горизонты, подземное складирование твёрдых отходов и разработка недр земли; - размещение кладбищ, скотомогильников, полей ассенизации, полей фильтрации, навозохранилищ, силосных траншей, животноводческих и птицеводческих предприятий и других объектов, обуславливающих опасность микробного загрязнения подземных вод; - применение удобрений и ядохимикатов; - рубка леса главного пользования и реконструкции; - размещение складов горюче-смазочных материалов, ядохимикатов и минеральных удобрений, накопителей промстоков, шламоохранилищ и других объектов, обуславливающих опасность химического загрязнения подземных вод. <p>Бурение новых скважин и новое строительство, связанное с нарушением почвенного покрова, производится при обязательном согласовании с центром государственного санитарно-эпидемиологического надзора.</p> <p>3. В третьем поясе запрещено:</p> <ul style="list-style-type: none"> - закачка отработанных вод в подземные горизонты, подземное складирование твёрдых отходов и разработка недр земли; - размещение складов горюче-смазочных материалов, ядохимикатов и минеральных удобрений, накопителей промстоков, шламоохранилищ и других объектов, обуславливающих опасность химического загрязнения подземных вод. Размещение таких объектов допускается в пределах третьего пояса зоны санитарной охраны только при использовании защищённых подземных вод, при 	
---	---	--

		<p>условии выполнения специальных мероприятий по защите водоносного горизонта от загрязнения при наличии санитарно-эпидемиологического заключения центра государственного санитарно-эпидемиологического надзора, выданного с учётом заключения органов геологического контроля.</p> <p>Бурение новых скважин и новое строительство, связанное с нарушением почвенного покрова, производится при обязательном согласовании с центром государственного санитарно-эпидемиологического надзора.</p> <p>На территории зоны санитарной охраны поверхностных источников водоснабжения:</p> <p>1. В первом поясе не допускается:</p> <ul style="list-style-type: none"> - посадка высокоствольных деревьев; - все виды строительства, не имеющие непосредственного отношения к эксплуатации, реконструкции и расширению водопроводных сооружений, в том числе прокладка трубопроводов различного назначения; - размещение жилых и хозяйственно-бытовых зданий; - проживание людей; - применение ядохимикатов и удобрений; - спуск любых сточных вод, в том числе сточных вод водного транспорта; - купание, стирка белья, водопой скота и другие виды водопользования, оказывающие влияние на качество воды. <p>2. Во втором поясе не допускается:</p> <ul style="list-style-type: none"> - рубка леса главного пользования и реконструкции, а также закрепление за лесозаготовительными предприятиями древесины на корню и лесосечного фонда долгосрочного пользования (допускается только рубки ухода и санитарные рубки леса); - расположение стойбищ и выпас скота, а также всякое другое использование водоема и земельных участков, лесных угодий в пределах прибрежной полосы шириной не менее 500 м, которое может привести к ухудшению качества или уменьшению количества воды источника водоснабжения; - отведение сточных вод в зоне водосбора источника водоснабжения, включая его притоки, не отвечающих гигиеническим требованиям к 	
--	--	---	--

	<p>охране поверхностных вод;</p> <ul style="list-style-type: none"> - размещение кладбищ, скотомогильников, полей ассенизации, полей фильтрации, навозохранилищ, силосных траншей, животноводческих и птицеводческих предприятий и других объектов, обуславливающих опасность микробного загрязнения подземных вод; - применение удобрений и ядохимикатов; - рубка леса главного пользования и реконструкции; - сброс промышленных, сельскохозяйственных, городских и ливневых сточных вод, содержание в которых химических веществ и микроорганизмов превышает установленные санитарными правилами гигиенические нормативы качества воды (с учетом Определения Верховного Суда РФ от 25.09.2014 № АПЛ14-393); - размещение складов горюче-смазочных материалов, ядохимикатов и минеральных удобрений, накопителей промстоков, шламоохранилищ и других объектов, обуславливающих опасность химического загрязнения подземных вод. <p>Регулирование отведения территории для нового строительства жилых, промышленных и сельскохозяйственных объектов, а также согласование изменений технологий действующих предприятий, связанных с повышением степени опасности загрязнения сточными водами источника водоснабжения производится при согласовании с центром государственного санитарно-эпидемиологического надзора. Все работы, в том числе добыча песка, гравия, донноуглубительные, в пределах акватории зоны санитарной охраны допускаются по согласованию с центром государственного санитарно - эпидемиологического надзора лишь при обосновании гидрологическими расчетами отсутствия ухудшения качества воды в створе водозабора.</p> <p>Использование химических методов борьбы с эвтрофикацией водоемов допускается при условии применения препаратов, имеющих положительное санитарно - эпидемиологическое заключение государственной санитарно - эпидемиологической службы Российской Федерации.</p> <p>Использование источников водоснабжения в пределах второго пояса зоны санитарной охраны для купания, туризма, водного спорта и рыбной ловли допускается в установленных местах при условии</p>	
--	---	--

		<p>соблюдения гигиенических требований к охране поверхностных вод, а также гигиенических требований к зонам рекреации водных объектов.</p> <p>3. В третьем поясе не допускается отведение сточных вод в зоне водосбора источника водоснабжения, включая его притоки, не отвечающих гигиеническим требованиям к охране поверхностных вод.</p> <p>Регулирование отведения территории для нового строительства жилых, промышленных и сельскохозяйственных объектов, а также согласование изменений технологий действующих предприятий, связанных с повышением степени опасности загрязнения сточными водами источника водоснабжения производится при согласовании с центром государственного санитарно-эпидемиологического надзора. Все работы, в том числе добыча песка, гравия, донноуглубительные, в пределах акватории зоны санитарной охраны допускаются по согласованию с центром государственного санитарно - эпидемиологического надзора лишь при обосновании гидрологическими расчетами отсутствия ухудшения качества воды в створе водозабора.</p> <p>Использование химических методов борьбы с эвтрофикацией водоемов допускается при условии применения препаратов, имеющих положительное санитарно - эпидемиологическое заключение государственной санитарно - эпидемиологической службы Российской Федерации.</p>	
8	Зоны затопления и подтопления	<p>В зонах затопления и подтопления запрещается:</p> <ul style="list-style-type: none"> - размещение новых населенных пунктов и строительство объектов капитального строительства без обеспечения инженерной защиты таких населенных пунктов и объектов от затопления, подтопления; - использование сточных вод в целях регулирования плодородия почв; - размещение кладбищ, скотомогильников, объектов размещения отходов производства и потребления, химических, взрывчатых, токсичных, отравляющих и ядовитых веществ, пунктов хранения и захоронения радиоактивных отходов; - осуществление авиационных мер по борьбе с вредными организмами. 	Водный кодекс Российской Федерации

9	Санитарно-защитная зона	<p>В границах санитарно-защитной зоны не допускается использования земельных участков в целях:</p> <ul style="list-style-type: none"> - размещения жилой застройки, объектов образовательного и медицинского назначения, спортивных сооружений открытого типа, организаций отдыха детей и их оздоровления, зон рекреационного назначения и для ведения садоводства; - размещения объектов для производства и хранения лекарственных средств, объекты пищевых отраслей промышленности, оптовых складов продовольственного сырья и пищевой продукции, комплексов водопроводных сооружений для подготовки и хранения питьевой воды, использования земельных участков в целях производства, хранения и переработки сельскохозяйственной продукции, предназначенной для дальнейшего использования в качестве пищевой продукции, если химическое, физическое и (или) биологическое воздействие объекта, в отношении которого установлена санитарно-защитная зона, приведет к нарушению качества и безопасности таких средств, сырья, воды и продукции в соответствии с установленными требованиями. 	<p>Постановление Правительства Российской Федерации от 03.03.2018 № 222 «Об утверждении Правил установления санитарно-защитных зон и использования земельных участков, расположенных в границах санитарно-защитных зон»</p>
10	Зона минимальных расстояний до магистральных или промышленных трубопроводов (газопроводов, нефтепроводов и нефтепродуктопроводов, аммиакопроводов)	<p>Перечень ограничений использования земельных участков в границах зоны минимальных расстояний до магистральных или промышленных трубопроводов определяется Правительством РФ в положении о данном виде зоны с особыми условиями использования территории.</p>	

Приложение №1
к правилам землепользования и застройки
Щучинско-Песковского сельского поселения
Эртильского муниципального района
Воронежской области

СВЕДЕНИЯ О ГРАНИЦАХ ТЕРРИТОРИАЛЬНЫХ ЗОН,
СОДЕРЖАЩИЕ ГРАФИЧЕСКОЕ ОПИСАНИЕ МЕСТОПОЛОЖЕНИЯ
ГРАНИЦ ТЕРРИТОРИАЛЬНЫХ ЗОН, ПЕРЕЧЕНЬ КООРДИНАТ
ХАРАКТЕРНЫХ ТОЧЕК ГРАНИЦ ТЕРРИТОРИАЛЬНЫХ ЗОН
СЕЛА ЩУЧИНСКИЕ ПЕСКИ

ОПИСАНИЕ МЕСТОПОЛОЖЕНИЯ ГРАНИЦ

Зона застройки индивидуальными жилыми домами села Щучинские Пески - Ж1/1

(наименование объекта, местоположение границ которого описано
(далее - объект)

Раздел 1

Сведения об объекте		
№ п/п	Характеристики объекта	Описание характеристик
1	2	3
1	Местоположение объекта	Воронежская область, Эртильский муниципальный район, Щучинско-Песковское сельское поселение, село Щучинские Пески
2	Площадь объекта \pm величина погрешности определения площади ($P \pm \Delta P$)	1933198+/-4866 м ²
3	Иные характеристики объекта	-

Раздел 2

Сведения о местоположении границ объекта					
1. Система координат: МСК - 36, зона 2					
2. Сведения о характерных точках границ объекта					
Обозначение характерных точек границ	Координаты, м		Метод определения координат характерной точки	Средняя квадратическая погрешность положения характерной точки (Mt), м	Описание обозначения точки на местности (при наличии)
	X	Y			
1	2	3	4	5	6
1	525391.62	2182951.76	Картометрический	1.00	-
2	525366.69	2182979.71	Картометрический	1.00	-
3	525345.25	2183003.73	Картометрический	1.00	-
4	525271.41	2182953.63	Картометрический	1.00	-
5	525230.16	2183002.28	Картометрический	1.00	-
6	525305.50	2183067.65	Картометрический	1.00	-
7	525245.52	2183124.54	Картометрический	1.00	-
8	525191.84	2183086.56	Картометрический	1.00	-
9	525158.03	2183082.74	Картометрический	1.00	-
10	525121.49	2183028.03	Картометрический	1.00	-
11	525181.77	2182947.41	Картометрический	1.00	-
12	525231.26	2182903.02	Картометрический	1.00	-
13	525245.13	2182890.57	Картометрический	1.00	-
14	525294.28	2182886.11	Картометрический	1.00	-
1	525391.62	2182951.76	Картометрический	1.00	-
15	525376.82	2183340.92	Картометрический	1.00	-
16	525392.06	2183446.81	Картометрический	1.00	-
17	525353.02	2183454.80	Картометрический	1.00	-
18	525327.29	2183481.60	Картометрический	1.00	-
19	525325.35	2183352.02	Картометрический	1.00	-
15	525376.82	2183340.92	Картометрический	1.00	-
20	524806.87	2183141.04	Картометрический	1.00	-
21	524836.86	2183178.71	Картометрический	1.00	-
22	524866.53	2183198.64	Картометрический	1.00	-
23	524798.78	2183244.35	Картометрический	1.00	-
24	524749.35	2183270.85	Картометрический	1.00	-
25	524715.46	2183273.82	Картометрический	1.00	-
26	524712.79	2183217.84	Картометрический	1.00	-
27	524653.48	2183222.17	Картометрический	1.00	-
28	524650.92	2183157.72	Картометрический	1.00	-

1	2	3	4	5	6
20	524806.87	2183141.04	Картометрический	1.00	-
29	524976.04	2183351.84	Картометрический	1.00	-
30	525001.67	2183396.11	Картометрический	1.00	-
31	525030.49	2183393.08	Картометрический	1.00	-
32	525038.50	2183428.78	Картометрический	1.00	-
33	524915.51	2183515.39	Картометрический	1.00	-
34	524765.98	2183559.28	Картометрический	1.00	-
35	524761.03	2183549.04	Картометрический	1.00	-
36	524714.86	2183553.57	Картометрический	1.00	-
37	524707.24	2183448.89	Картометрический	1.00	-
38	524768.72	2183438.22	Картометрический	1.00	-
29	524976.04	2183351.84	Картометрический	1.00	-
39	524822.86	2183575.97	Картометрический	1.00	-
40	524814.49	2183689.80	Картометрический	1.00	-
41	524717.31	2183658.69	Картометрический	1.00	-
42	524717.91	2183611.22	Картометрический	1.00	-
43	524745.19	2183596.31	Картометрический	1.00	-
44	524775.96	2183572.96	Картометрический	1.00	-
39	524822.86	2183575.97	Картометрический	1.00	-
45	524916.45	2183758.05	Картометрический	1.00	-
46	524874.17	2183835.29	Картометрический	1.00	-
47	524875.17	2183889.56	Картометрический	1.00	-
48	524852.80	2183918.09	Картометрический	1.00	-
49	524773.20	2183916.16	Картометрический	1.00	-
50	524771.63	2183732.04	Картометрический	1.00	-
51	524829.18	2183722.54	Картометрический	1.00	-
52	524829.79	2183701.92	Картометрический	1.00	-
45	524916.45	2183758.05	Картометрический	1.00	-
53	526325.63	2184836.94	Картометрический	1.00	-
54	526291.83	2184913.63	Картометрический	1.00	-
55	526251.59	2184912.69	Картометрический	1.00	-
56	526180.61	2184910.39	Картометрический	1.00	-
57	526072.09	2184908.98	Картометрический	1.00	-
58	525989.36	2184907.27	Картометрический	1.00	-
59	525925.23	2184907.32	Картометрический	1.00	-
60	525924.59	2184825.09	Картометрический	1.00	-
61	525944.41	2184731.25	Картометрический	1.00	-
62	525987.06	2184771.63	Картометрический	1.00	-
63	526091.73	2184768.83	Картометрический	1.00	-
64	526091.15	2184839.06	Картометрический	1.00	-
65	526152.71	2184724.56	Картометрический	1.00	-
66	526226.69	2184763.39	Картометрический	1.00	-
53	526325.63	2184836.94	Картометрический	1.00	-

1	2	3	4	5	6
67	525895.16	2184744.19	Картометрический	1.00	-
68	525899.76	2184781.54	Картометрический	1.00	-
69	525882.04	2184909.32	Картометрический	1.00	-
70	525864.28	2184907.68	Картометрический	1.00	-
71	525729.46	2184901.90	Картометрический	1.00	-
72	525566.04	2184898.45	Картометрический	1.00	-
73	525453.80	2184896.65	Картометрический	1.00	-
74	525418.82	2184895.04	Картометрический	1.00	-
75	525379.90	2184891.92	Картометрический	1.00	-
76	525352.14	2184887.63	Картометрический	1.00	-
77	525266.32	2184871.17	Картометрический	1.00	-
78	525181.50	2184847.11	Картометрический	1.00	-
79	525095.16	2184821.35	Картометрический	1.00	-
80	525072.45	2184814.92	Картометрический	1.00	-
81	525034.51	2184801.07	Картометрический	1.00	-
82	525013.12	2184790.66	Картометрический	1.00	-
83	525026.12	2184727.27	Картометрический	1.00	-
84	525068.72	2184705.77	Картометрический	1.00	-
85	525100.72	2184718.05	Картометрический	1.00	-
86	525112.14	2184752.10	Картометрический	1.00	-
87	525236.40	2184764.69	Картометрический	1.00	-
88	525318.85	2184803.03	Картометрический	1.00	-
89	525423.82	2184801.81	Картометрический	1.00	-
90	525484.18	2184781.38	Картометрический	1.00	-
91	525563.25	2184819.68	Картометрический	1.00	-
92	525651.30	2184817.40	Картометрический	1.00	-
93	525705.62	2184790.87	Картометрический	1.00	-
67	525895.16	2184744.19	Картометрический	1.00	-
94	526153.53	2184925.49	Картометрический	1.00	-
95	526153.37	2184938.18	Картометрический	1.00	-
96	526149.33	2184988.99	Картометрический	1.00	-
97	526086.04	2185040.75	Картометрический	1.00	-
98	525487.51	2184984.02	Картометрический	1.00	-
99	525467.66	2184948.16	Картометрический	1.00	-
100	525440.64	2184942.74	Картометрический	1.00	-
101	525416.84	2184950.91	Картометрический	1.00	-
102	525286.75	2184930.62	Картометрический	1.00	-
103	525248.10	2184908.09	Картометрический	1.00	-
104	525199.00	2184909.17	Картометрический	1.00	-
105	525188.17	2184961.59	Картометрический	1.00	-
106	525125.64	2184954.01	Картометрический	1.00	-
107	525096.93	2185071.95	Картометрический	1.00	-
108	525017.76	2185050.13	Картометрический	1.00	-
109	525034.13	2185148.00	Картометрический	1.00	-
110	525033.77	2185178.00	Картометрический	1.00	-
111	525028.14	2185389.27	Картометрический	1.00	-
112	525026.59	2185412.61	Картометрический	1.00	-

1	2	3	4	5	6
113	525011.75	2185479.01	Аналитический	0.10	-
114	525008.96	2185496.89	Аналитический	0.10	-
115	524987.15	2185590.56	Картометрический	1.00	-
116	524965.97	2185658.11	Картометрический	1.00	-
117	524909.77	2185684.53	Картометрический	1.00	-
118	524837.02	2185681.91	Картометрический	1.00	-
119	524805.27	2185649.30	Картометрический	1.00	-
120	524776.52	2185647.24	Картометрический	1.00	-
121	524740.58	2185625.62	Картометрический	1.00	-
122	524745.46	2185607.92	Картометрический	1.00	-
123	524752.31	2185555.39	Картометрический	1.00	-
124	524753.72	2185464.42	Картометрический	1.00	-
125	524753.59	2185403.87	Картометрический	1.00	-
126	524747.87	2185372.23	Картометрический	1.00	-
127	524715.73	2185357.66	Картометрический	1.00	-
128	524660.99	2185354.82	Картометрический	1.00	-
129	524546.57	2185349.18	Картометрический	1.00	-
130	524639.96	2185148.76	Картометрический	1.00	-
131	524645.95	2185131.26	Картометрический	1.00	-
132	524654.54	2184973.79	Картометрический	1.00	-
133	524480.23	2184942.80	Картометрический	1.00	-
134	524469.57	2184899.22	Картометрический	1.00	-
135	524436.65	2184911.81	Картометрический	1.00	-
136	524418.25	2184965.07	Картометрический	1.00	-
137	524225.12	2184951.37	Картометрический	1.00	-
138	524227.36	2184876.77	Картометрический	1.00	-
139	524227.31	2184824.77	Картометрический	1.00	-
140	524192.90	2184822.33	Картометрический	1.00	-
141	524165.31	2184820.37	Картометрический	1.00	-
142	524140.35	2184818.84	Картометрический	1.00	-
143	524122.28	2184922.40	Картометрический	1.00	-
144	524120.27	2184934.71	Картометрический	1.00	-
145	524122.78	2184935.25	Картометрический	1.00	-
146	524196.64	2184946.89	Картометрический	1.00	-
147	524181.18	2185105.88	Картометрический	1.00	-
148	524178.85	2185145.00	Картометрический	1.00	-
149	524077.28	2185139.30	Картометрический	1.00	-
150	524083.25	2185083.60	Картометрический	1.00	-
151	524092.49	2185008.57	Картометрический	1.00	-
152	524098.17	2184960.89	Картометрический	1.00	-
153	524104.57	2184913.90	Картометрический	1.00	-
154	524112.20	2184858.00	Картометрический	1.00	-
155	524115.53	2184831.41	Картометрический	1.00	-
156	524118.61	2184807.53	Картометрический	1.00	-
157	524119.26	2184803.58	Картометрический	1.00	-
158	524133.98	2184802.57	Картометрический	1.00	-
159	524278.46	2184814.88	Картометрический	1.00	-

1	2	3	4	5	6
160	524281.00	2184784.99	Картометрический	1.00	-
161	524268.11	2184769.69	Картометрический	1.00	-
162	524198.46	2184752.94	Картометрический	1.00	-
163	524203.84	2184724.71	Картометрический	1.00	-
164	524209.92	2184706.49	Картометрический	1.00	-
165	524209.81	2184694.13	Картометрический	1.00	-
166	524200.32	2184692.97	Картометрический	1.00	-
167	524145.70	2184686.49	Картометрический	1.00	-
168	524131.97	2184684.72	Картометрический	1.00	-
169	524135.21	2184653.83	Аналитический	0.10	-
170	524139.62	2184614.28	Аналитический	0.10	-
171	524143.26	2184598.19	Аналитический	0.10	-
172	524148.88	2184583.51	Аналитический	0.10	-
173	524152.59	2184578.29	Картометрический	1.00	-
174	524158.96	2184577.61	Картометрический	1.00	-
175	524277.91	2184595.50	Картометрический	1.00	-
176	524473.76	2184627.38	Картометрический	1.00	-
177	524565.18	2184640.13	Картометрический	1.00	-
178	524644.18	2184651.15	Картометрический	1.00	-
179	524789.67	2184676.77	Картометрический	1.00	-
180	524802.95	2184682.73	Картометрический	1.00	-
181	524806.19	2184686.11	Картометрический	1.00	-
182	524805.67	2184692.52	Аналитический	0.10	-
183	524805.81	2184696.82	Аналитический	0.10	-
184	524806.65	2184704.31	Аналитический	0.10	-
185	524802.57	2184734.71	Аналитический	0.10	-
186	524798.30	2184797.71	Аналитический	0.10	-
187	524796.54	2184832.62	Аналитический	0.10	-
188	524793.88	2184864.34	Аналитический	0.10	-
189	524790.79	2184895.16	Аналитический	0.10	-
190	524787.55	2184924.77	Аналитический	0.10	-
191	524785.04	2184956.94	Аналитический	0.10	-
192	524781.47	2185022.03	Аналитический	0.10	-
193	524781.66	2185052.71	Аналитический	0.10	-
194	524782.56	2185079.82	Аналитический	0.10	-
195	524782.69	2185109.93	Аналитический	0.10	-
196	524781.11	2185137.29	Аналитический	0.10	-
197	524779.98	2185164.60	Аналитический	0.10	-
198	524780.13	2185192.23	Аналитический	0.10	-
199	524777.29	2185251.48	Аналитический	0.10	-
200	524774.92	2185333.73	Аналитический	0.10	-
201	524772.85	2185360.37	Аналитический	0.10	-
202	524771.62	2185404.85	Аналитический	0.10	-
203	524771.63	2185416.91	Аналитический	0.10	-
204	524768.43	2185428.12	Аналитический	0.10	-
205	524763.06	2185443.26	Аналитический	0.10	-
206	524762.47	2185446.92	Аналитический	0.10	-

1	2	3	4	5	6
207	524762.30	2185453.81	Аналитический	0.10	-
208	524762.45	2185463.39	Аналитический	0.10	-
209	524766.44	2185464.11	Аналитический	0.10	-
210	524766.30	2185453.85	Аналитический	0.10	-
211	524766.46	2185447.29	Аналитический	0.10	-
212	524767.01	2185443.90	Аналитический	0.10	-
213	524772.18	2185429.52	Аналитический	0.10	-
214	524775.61	2185417.44	Аналитический	0.10	-
215	524775.62	2185404.94	Аналитический	0.10	-
216	524776.85	2185360.52	Аналитический	0.10	-
217	524778.91	2185333.95	Аналитический	0.10	-
218	524781.28	2185251.79	Аналитический	0.10	-
219	524784.13	2185192.25	Аналитический	0.10	-
220	524783.98	2185164.61	Аналитический	0.10	-
221	524785.10	2185137.58	Аналитический	0.10	-
222	524786.69	2185110.00	Аналитический	0.10	-
223	524786.55	2185079.70	Аналитический	0.10	-
224	524785.66	2185052.60	Аналитический	0.10	-
225	524785.47	2185022.13	Аналитический	0.10	-
226	524789.02	2184957.26	Аналитический	0.10	-
227	524791.54	2184925.08	Аналитический	0.10	-
228	524794.76	2184895.65	Аналитический	0.10	-
229	524797.87	2184864.67	Аналитический	0.10	-
230	524800.54	2184832.88	Аналитический	0.10	-
231	524802.30	2184797.88	Аналитический	0.10	-
232	524806.55	2184735.10	Аналитический	0.10	-
233	524810.57	2184705.12	Аналитический	0.10	-
234	524814.09	2184699.04	Аналитический	0.10	-
235	524816.69	2184694.56	Аналитический	0.10	-
236	524819.65	2184688.14	Картометрический	1.00	-
237	524824.89	2184686.24	Картометрический	1.00	-
238	524831.65	2184686.45	Картометрический	1.00	-
239	524845.77	2184689.89	Картометрический	1.00	-
240	524886.14	2184702.16	Картометрический	1.00	-
241	524900.59	2184708.41	Картометрический	1.00	-
242	524918.56	2184715.47	Картометрический	1.00	-
243	524927.16	2184723.14	Картометрический	1.00	-
244	524934.29	2184733.82	Картометрический	1.00	-
245	524941.87	2184740.31	Картометрический	1.00	-
246	524967.22	2184771.73	Картометрический	1.00	-
247	524986.19	2184791.88	Картометрический	1.00	-
248	525006.94	2184804.08	Картометрический	1.00	-
249	525028.46	2184813.45	Картометрический	1.00	-
250	525069.92	2184826.73	Картометрический	1.00	-
251	525091.32	2184833.87	Картометрический	1.00	-
252	525264.43	2184886.15	Картометрический	1.00	-
253	525351.54	2184903.49	Картометрический	1.00	-

1	2	3	4	5	6
254	525377.88	2184908.04	Картометрический	1.00	-
255	525419.43	2184911.67	Картометрический	1.00	-
256	525450.74	2184912.24	Картометрический	1.00	-
257	525677.30	2184915.62	Картометрический	1.00	-
258	525865.76	2184919.83	Картометрический	1.00	-
259	525976.69	2184921.15	Картометрический	1.00	-
260	526071.60	2184923.44	Картометрический	1.00	-
94	526153.53	2184925.49	Картометрический	1.00	-
261	524766.45	2185493.17	Аналитический	0.10	-
262	524765.52	2185532.76	Аналитический	0.10	-
263	524763.37	2185559.93	Аналитический	0.10	-
264	524761.30	2185574.96	Аналитический	0.10	-
265	524757.34	2185574.42	Аналитический	0.10	-
266	524759.39	2185559.45	Аналитический	0.10	-
267	524761.52	2185532.56	Аналитический	0.10	-
268	524762.52	2185492.48	Аналитический	0.10	-
261	524766.45	2185493.17	Аналитический	0.10	-
269	524801.98	2184232.29	Аналитический	0.10	-
270	524802.22	2184232.79	Аналитический	2.50	-
271	524849.18	2184349.93	Аналитический	2.50	-
272	524860.61	2184392.38	Картометрический	1.00	-
273	524895.42	2184423.85	Картометрический	1.00	-
274	524957.58	2184527.20	Картометрический	1.00	-
275	525012.44	2184513.19	Картометрический	1.00	-
276	525035.62	2184579.90	Картометрический	1.00	-
277	524996.87	2184631.97	Картометрический	1.00	-
278	524995.55	2184657.24	Картометрический	1.00	-
279	524882.90	2184684.71	Картометрический	1.00	-
280	524852.23	2184677.80	Картометрический	1.00	-
281	524833.71	2184673.78	Картометрический	1.00	-
282	524828.60	2184670.46	Картометрический	1.00	-
283	524826.64	2184665.87	Картометрический	1.00	-
284	524827.35	2184661.75	Аналитический	0.10	-
285	524824.57	2184654.15	Аналитический	0.10	-
286	524823.54	2184640.55	Аналитический	0.10	-
287	524823.47	2184630.90	Аналитический	0.10	-
288	524825.72	2184620.49	Аналитический	0.10	-
289	524827.87	2184613.26	Аналитический	0.10	-
290	524829.20	2184605.18	Аналитический	0.10	-
291	524829.12	2184583.63	Аналитический	0.10	-
292	524827.51	2184550.91	Аналитический	0.10	-
293	524824.93	2184511.52	Аналитический	0.10	-
294	524821.13	2184465.69	Аналитический	0.10	-
295	524816.04	2184412.77	Аналитический	0.10	-
296	524815.96	2184404.95	Аналитический	0.10	-
297	524816.23	2184400.75	Аналитический	0.10	-

1	2	3	4	5	6
298	524817.28	2184397.10	Аналитический	0.10	-
299	524821.10	2184382.12	Аналитический	0.10	-
300	524821.67	2184376.29	Аналитический	0.10	-
301	524821.01	2184366.88	Аналитический	0.10	-
302	524816.83	2184336.41	Аналитический	0.10	-
303	524813.67	2184315.62	Аналитический	0.10	-
304	524810.43	2184300.97	Аналитический	0.10	-
305	524808.91	2184280.28	Аналитический	0.10	-
306	524806.60	2184269.43	Аналитический	0.10	-
269	524801.98	2184232.29	Аналитический	0.10	-
307	524610.17	2183926.46	Аналитический	0.10	-
308	524611.52	2183928.30	Аналитический	0.10	-
309	524721.81	2184079.09	Аналитический	0.10	-
310	524747.11	2184130.18	Аналитический	0.10	-
311	524760.89	2184157.98	Аналитический	0.10	-
312	524765.02	2184168.68	Аналитический	0.10	-
313	524768.93	2184174.32	Аналитический	0.10	-
314	524783.60	2184204.82	Аналитический	0.10	-
315	524797.58	2184234.72	Аналитический	0.10	-
316	524802.69	2184270.31	Аналитический	0.10	-
317	524805.10	2184281.78	Аналитический	0.10	-
318	524806.43	2184301.00	Аналитический	0.10	-
319	524809.89	2184316.85	Аналитический	0.10	-
320	524812.82	2184336.42	Аналитический	0.10	-
321	524817.02	2184367.14	Аналитический	0.10	-
322	524817.65	2184376.23	Аналитический	0.10	-
323	524817.14	2184381.50	Аналитический	0.10	-
324	524813.44	2184395.97	Аналитический	0.10	-
325	524812.27	2184400.06	Аналитический	0.10	-
326	524811.95	2184404.84	Аналитический	0.10	-
327	524812.04	2184412.96	Аналитический	0.10	-
328	524817.15	2184466.08	Аналитический	0.10	-
329	524820.94	2184511.80	Аналитический	0.10	-
330	524823.51	2184551.11	Аналитический	0.10	-
331	524825.12	2184583.79	Аналитический	0.10	-
332	524825.21	2184604.81	Аналитический	0.10	-
333	524823.96	2184612.36	Аналитический	0.10	-
334	524821.84	2184619.50	Аналитический	0.10	-
335	524819.47	2184630.48	Аналитический	0.10	-
336	524819.54	2184640.59	Аналитический	0.10	-
337	524818.99	2184654.39	Аналитический	0.10	-
338	524817.82	2184659.26	Аналитический	0.10	-
339	524815.71	2184664.56	Картометрический	1.00	-
340	524811.45	2184666.14	Картометрический	1.00	-
341	524806.72	2184666.45	Картометрический	1.00	-
342	524732.64	2184651.83	Картометрический	1.00	-
343	524647.17	2184636.97	Картометрический	1.00	-

1	2	3	4	5	6
344	524574.08	2184626.98	Картометрический	1.00	-
345	524473.28	2184614.23	Картометрический	1.00	-
346	524347.00	2184595.65	Картометрический	1.00	-
347	524275.55	2184583.29	Картометрический	1.00	-
348	524257.98	2184580.05	Картометрический	1.00	-
349	524258.04	2184577.71	Аналитический	0.10	-
350	524260.61	2184550.84	Аналитический	0.10	-
351	524205.96	2184540.83	Аналитический	0.10	-
352	524150.97	2184542.74	Аналитический	0.10	-
353	524155.30	2184519.07	Аналитический	0.10	-
354	524162.89	2184489.56	Аналитический	0.10	-
355	524170.51	2184458.80	Аналитический	0.10	-
356	524178.22	2184425.43	Аналитический	0.10	-
357	524187.06	2184386.09	Аналитический	0.10	-
358	524192.38	2184368.06	Аналитический	0.10	-
359	524193.76	2184363.39	Аналитический	0.10	-
360	524194.33	2184361.47	Аналитический	0.10	-
361	524196.96	2184351.82	Аналитический	0.10	-
362	524198.74	2184342.83	Аналитический	0.10	-
363	524199.72	2184333.70	Аналитический	0.10	-
364	524199.63	2184320.06	Аналитический	0.10	-
365	524197.33	2184301.65	Аналитический	0.10	-
366	524189.15	2184265.06	Аналитический	0.10	-
367	524179.14	2184232.02	Аналитический	0.10	-
368	524165.91	2184193.83	Аналитический	0.10	-
369	524160.32	2184178.10	Аналитический	0.10	-
370	524150.54	2184150.24	Аналитический	0.10	-
371	524166.23	2184144.43	Аналитический	0.10	-
372	524204.80	2184131.98	Аналитический	0.10	-
373	524255.38	2184117.65	Аналитический	0.10	-
374	524293.08	2184104.59	Аналитический	0.10	-
375	524303.36	2184100.41	Аналитический	0.10	-
376	524325.05	2184089.72	Аналитический	0.10	-
377	524345.55	2184079.62	Аналитический	0.10	-
378	524390.29	2184064.43	Аналитический	0.10	-
379	524393.19	2184063.34	Аналитический	0.10	-
380	524397.01	2184061.91	Аналитический	0.10	-
381	524402.94	2184059.69	Аналитический	0.10	-
382	524429.93	2184049.58	Аналитический	0.10	-
383	524454.22	2184036.66	Аналитический	0.10	-
384	524468.91	2184027.27	Аналитический	0.10	-
385	524498.34	2184001.77	Аналитический	0.10	-
386	524518.74	2183980.63	Аналитический	0.10	-
387	524534.72	2183958.46	Аналитический	0.10	-
388	524540.50	2183949.61	Аналитический	0.10	-
389	524543.11	2183946.54	Аналитический	0.10	-
390	524547.83	2183942.61	Аналитический	0.10	-
391	524552.49	2183940.14	Аналитический	0.10	-

1	2	3	4	5	6
392	524562.20	2183936.49	Аналитический	0.10	-
393	524574.17	2183934.44	Аналитический	0.10	-
394	524596.44	2183933.47	Аналитический	0.10	-
395	524603.26	2183930.27	Аналитический	0.10	-
396	524607.44	2183926.94	Аналитический	0.10	-
397	524608.92	2183926.16	Аналитический	0.10	-
307	524610.17	2183926.46	Аналитический	0.10	-
398	524573.94	2183797.26	Картометрический	1.00	-
399	524611.52	2183922.68	Аналитический	0.10	-
400	524609.94	2183922.26	Аналитический	0.10	-
401	524607.32	2183922.69	Аналитический	0.10	-
402	524605.44	2183923.42	Аналитический	0.10	-
403	524601.14	2183926.85	Аналитический	0.10	-
404	524595.42	2183929.53	Аналитический	0.10	-
405	524573.86	2183930.45	Аналитический	0.10	-
406	524561.04	2183932.66	Аналитический	0.10	-
407	524550.84	2183936.48	Аналитический	0.10	-
408	524545.58	2183939.28	Аналитический	0.10	-
409	524540.29	2183943.69	Аналитический	0.10	-
410	524537.29	2183947.20	Аналитический	0.10	-
411	524531.37	2183956.28	Аналитический	0.10	-
412	524515.74	2183977.97	Аналитический	0.10	-
413	524495.50	2183998.95	Аналитический	0.10	-
414	524466.57	2184024.01	Аналитический	0.10	-
415	524452.20	2184033.20	Аналитический	0.10	-
416	524428.28	2184045.92	Аналитический	0.10	-
417	524401.53	2184055.95	Аналитический	0.10	-
418	524389.00	2184060.64	Аналитический	0.10	-
419	524343.98	2184075.94	Аналитический	0.10	-
420	524323.28	2184086.13	Аналитический	0.10	-
421	524301.72	2184096.76	Аналитический	0.10	-
422	524291.67	2184100.84	Аналитический	0.10	-
423	524254.17	2184113.84	Аналитический	0.10	-
424	524203.66	2184128.14	Аналитический	0.10	-
425	524164.92	2184140.65	Аналитический	0.10	-
426	524149.15	2184146.49	Аналитический	0.10	-
427	524143.87	2184132.67	Аналитический	0.10	-
428	524137.45	2184114.97	Аналитический	0.10	-
429	524130.17	2184095.68	Аналитический	0.10	-
430	524124.54	2184079.54	Аналитический	0.10	-
431	524118.17	2184061.40	Аналитический	0.10	-
432	524109.87	2184037.34	Аналитический	0.10	-
433	524103.88	2184017.61	Аналитический	0.10	-
434	524096.24	2183993.27	Аналитический	0.10	-
435	524090.37	2183974.59	Аналитический	0.10	-
436	524085.73	2183956.82	Аналитический	0.10	-
437	524081.90	2183941.16	Аналитический	0.10	-

1	2	3	4	5	6
438	524078.83	2183926.89	Аналитический	0.10	-
439	524077.33	2183918.43	Аналитический	0.10	-
440	524076.20	2183903.38	Аналитический	0.10	-
441	524076.64	2183883.71	Аналитический	0.10	-
442	524076.64	2183873.37	Аналитический	0.10	-
443	524075.29	2183864.64	Аналитический	0.10	-
444	524074.61	2183860.23	Аналитический	0.10	-
445	524073.50	2183851.18	Аналитический	0.10	-
446	524072.40	2183843.07	Аналитический	0.10	-
447	524071.77	2183830.89	Аналитический	0.10	-
448	524122.86	2183812.24	Картометрический	1.00	-
449	524139.34	2183849.46	Картометрический	1.00	-
450	524340.95	2183834.49	Картометрический	1.00	-
451	524433.36	2183822.94	Картометрический	1.00	-
398	524573.94	2183797.26	Картометрический	1.00	-
452	524067.88	2183832.31	Аналитический	0.10	-
453	524068.42	2183843.44	Аналитический	0.10	-
454	524069.54	2183851.69	Аналитический	0.10	-
455	524070.65	2183860.78	Аналитический	0.10	-
456	524071.34	2183865.25	Аналитический	0.10	-
457	524072.64	2183873.68	Аналитический	0.10	-
458	524072.64	2183883.66	Аналитический	0.10	-
459	524072.20	2183903.48	Аналитический	0.10	-
460	524073.36	2183918.93	Аналитический	0.10	-
461	524074.90	2183927.66	Аналитический	0.10	-
462	524078.00	2183942.06	Аналитический	0.10	-
463	524081.85	2183957.80	Аналитический	0.10	-
464	524086.53	2183975.69	Аналитический	0.10	-
465	524092.42	2183994.47	Аналитический	0.10	-
466	524100.06	2184018.79	Аналитический	0.10	-
467	524106.06	2184038.58	Аналитический	0.10	-
468	524114.40	2184062.71	Аналитический	0.10	-
469	524120.76	2184080.86	Аналитический	0.10	-
470	524126.41	2184097.05	Аналитический	0.10	-
471	524133.70	2184116.36	Аналитический	0.10	-
472	524140.12	2184134.06	Аналитический	0.10	-
473	524145.77	2184148.88	Аналитический	0.10	-
474	524150.86	2184162.61	Аналитический	0.10	-
475	524156.54	2184179.41	Аналитический	0.10	-
476	524162.14	2184195.16	Аналитический	0.10	-
477	524175.33	2184233.26	Аналитический	0.10	-
478	524185.28	2184266.07	Аналитический	0.10	-
479	524193.38	2184302.33	Аналитический	0.10	-
480	524195.63	2184320.32	Аналитический	0.10	-
481	524195.72	2184333.50	Аналитический	0.10	-
482	524194.78	2184342.22	Аналитический	0.10	-
483	524193.06	2184350.90	Аналитический	0.10	-

1	2	3	4	5	6
484	524190.46	2184360.44	Аналитический	0.10	-
485	524183.18	2184385.08	Аналитический	0.10	-
486	524174.32	2184424.54	Аналитический	0.10	-
487	524166.62	2184457.87	Аналитический	0.10	-
488	524097.61	2184459.07	Картометрический	1.00	-
489	524050.23	2184466.01	Картометрический	1.00	-
490	523998.64	2184478.12	Картометрический	1.00	-
491	524000.56	2184490.01	Картометрический	1.00	-
492	524006.54	2184496.23	Картометрический	1.00	-
493	524011.90	2184501.65	Картометрический	1.00	-
494	524012.60	2184502.37	Картометрический	1.00	-
495	524019.63	2184509.48	Картометрический	1.00	-
496	524036.63	2184517.56	Картометрический	1.00	-
497	524042.95	2184520.57	Картометрический	1.00	-
498	524048.26	2184543.94	Картометрический	1.00	-
499	524048.57	2184549.86	Картометрический	1.00	-
500	524026.38	2184557.10	Картометрический	1.00	-
501	523918.23	2184595.74	Картометрический	1.00	-
502	523757.42	2184655.18	Картометрический	1.00	-
503	523747.55	2184658.46	Картометрический	1.00	-
504	523744.18	2184656.52	Картометрический	1.00	-
505	523733.37	2184659.88	Картометрический	1.00	-
506	523731.74	2184663.66	Картометрический	1.00	-
507	523723.05	2184667.26	Картометрический	1.00	-
508	523659.82	2184690.60	Картометрический	1.00	-
509	523520.27	2184743.03	Картометрический	1.00	-
510	523423.85	2184778.91	Картометрический	1.00	-
511	523409.52	2184783.27	Картометрический	1.00	-
512	523398.50	2184788.67	Картометрический	1.00	-
513	523278.93	2184833.40	Картометрический	1.00	-
514	523172.43	2184873.49	Картометрический	1.00	-
515	523044.97	2184919.87	Картометрический	1.00	-
516	522928.71	2184963.78	Картометрический	1.00	-
517	522817.05	2185008.42	Картометрический	1.00	-
518	522763.89	2185028.78	Картометрический	1.00	-
519	522664.58	2185064.63	Картометрический	1.00	-
520	522653.13	2185065.44	Картометрический	1.00	-
521	522644.99	2185033.14	Картометрический	1.00	-
522	522738.03	2184830.69	Картометрический	1.00	-
523	522853.32	2184716.93	Картометрический	1.00	-
524	523140.92	2184622.42	Картометрический	1.00	-
525	523228.32	2184595.99	Картометрический	1.00	-
526	523301.60	2184560.54	Картометрический	1.00	-
527	523326.55	2184528.64	Картометрический	1.00	-
528	523320.00	2184511.61	Картометрический	1.00	-
529	523500.40	2184435.90	Картометрический	1.00	-
530	523524.56	2184494.37	Картометрический	1.00	-
531	523601.85	2184425.63	Картометрический	1.00	-

1	2	3	4	5	6
532	523770.68	2184391.35	Картометрический	1.00	-
533	523939.52	2184366.77	Картометрический	1.00	-
534	523985.60	2184286.90	Картометрический	1.00	-
535	523993.90	2184167.48	Картометрический	1.00	-
536	523961.97	2184149.28	Картометрический	1.00	-
537	523956.20	2184203.46	Картометрический	1.00	-
538	523921.48	2184204.71	Картометрический	1.00	-
539	523906.03	2184089.23	Картометрический	1.00	-
540	523938.41	2184005.72	Картометрический	1.00	-
541	523904.07	2183977.32	Картометрический	1.00	-
542	523898.03	2183920.45	Картометрический	1.00	-
543	523847.06	2183868.94	Картометрический	1.00	-
544	523917.83	2183828.30	Картометрический	1.00	-
545	523995.15	2183811.76	Картометрический	1.00	-
546	524038.66	2183831.89	Картометрический	1.00	-
547	524066.74	2183832.72	Картометрический	1.00	-
452	524067.88	2183832.31	Аналитический	0.10	-
548	523965.83	2184593.88	Картометрический	1.00	-
549	523971.63	2184607.28	Картометрический	1.00	-
550	524008.99	2184718.32	Картометрический	1.00	-
551	523954.42	2184731.61	Картометрический	1.00	-
552	523954.98	2184820.79	Картометрический	1.00	-
553	523956.42	2184917.49	Картометрический	1.00	-
554	524011.82	2184908.59	Картометрический	1.00	-
555	524061.19	2184901.08	Картометрический	1.00	-
556	524102.86	2184896.82	Картометрический	1.00	-
557	524100.61	2184913.29	Аналитический	0.10	-
558	524094.19	2184960.43	Аналитический	0.10	-
559	524088.52	2185008.07	Аналитический	0.10	-
560	524079.28	2185083.13	Аналитический	0.10	-
561	524072.29	2185147.67	Аналитический	0.10	-
562	524054.43	2185149.87	Аналитический	0.10	-
563	524034.12	2185154.37	Аналитический	0.10	-
564	523988.04	2185165.21	Аналитический	0.10	-
565	523953.45	2185170.56	Аналитический	0.10	-
566	523924.79	2185177.62	Аналитический	0.10	-
567	523918.50	2185180.16	Аналитический	0.10	-
568	523914.78	2185181.66	Аналитический	0.10	-
569	523892.76	2185189.51	Аналитический	0.10	-
570	523869.76	2185200.82	Аналитический	0.10	-
571	523854.83	2185207.32	Аналитический	0.10	-
572	523842.89	2185209.93	Аналитический	0.10	-
573	523834.15	2185210.52	Аналитический	0.10	-
574	523806.94	2185215.96	Аналитический	0.10	-
575	523778.01	2185224.10	Аналитический	0.10	-
576	523758.74	2185229.99	Аналитический	0.10	-
577	523722.81	2185240.63	Аналитический	0.10	-

1	2	3	4	5	6
578	523683.15	2185252.00	Аналитический	0.10	-
579	523649.83	2185258.27	Аналитический	0.10	-
580	523635.15	2185260.37	Аналитический	0.10	-
581	523607.26	2185267.28	Аналитический	0.10	-
582	523579.47	2185275.00	Аналитический	0.10	-
583	523563.25	2185280.82	Аналитический	0.10	-
584	523549.44	2185286.39	Аналитический	0.10	-
585	523539.07	2185289.96	Аналитический	0.10	-
586	523526.29	2185293.37	Аналитический	0.10	-
587	523500.16	2185302.24	Аналитический	0.10	-
588	523488.35	2185306.26	Аналитический	0.10	-
589	523471.91	2185310.96	Аналитический	0.10	-
590	523452.10	2185315.04	Аналитический	0.10	-
591	523439.89	2185316.45	Аналитический	0.10	-
592	523428.53	2185317.80	Аналитический	0.10	-
593	523416.09	2185320.98	Аналитический	0.10	-
594	523390.00	2185329.79	Аналитический	0.10	-
595	523354.00	2185341.02	Аналитический	0.10	-
596	523323.31	2185350.17	Аналитический	0.10	-
597	523301.76	2185356.21	Аналитический	0.10	-
598	523296.68	2185357.56	Аналитический	0.10	-
599	523288.10	2185359.03	Аналитический	0.10	-
600	523281.15	2185361.80	Аналитический	0.10	-
601	523251.49	2185386.06	Аналитический	0.10	-
602	523250.34	2185386.52	Аналитический	0.10	-
603	523242.10	2185390.21	Аналитический	0.10	-
604	523223.06	2185419.43	Аналитический	0.10	-
605	523137.85	2185438.73	Аналитический	0.10	-
606	523085.34	2185453.20	Аналитический	0.10	-
607	523071.32	2185453.44	Аналитический	0.10	-
608	523061.51	2185459.77	Аналитический	0.10	-
609	523048.13	2185463.45	Аналитический	0.10	-
610	523044.25	2185464.52	Аналитический	0.10	-
611	522986.04	2185480.57	Аналитический	0.10	-
612	522939.85	2185482.00	Аналитический	0.10	-
613	522861.31	2185485.47	Аналитический	0.10	-
614	522861.49	2185489.46	Аналитический	0.10	-
615	522861.52	2185490.09	Картометрический	1.00	-
616	522736.71	2185495.64	Картометрический	1.00	-
617	522749.92	2185367.59	Картометрический	1.00	-
618	522750.62	2185283.56	Картометрический	1.00	-
619	522632.76	2185320.52	Картометрический	1.00	-
620	522617.17	2185108.35	Картометрический	1.00	-
621	522610.21	2185091.95	Картометрический	1.00	-
622	522655.12	2185079.95	Картометрический	1.00	-
623	522674.84	2185073.43	Картометрический	1.00	-
624	522707.49	2185063.06	Картометрический	1.00	-
625	522746.31	2185049.02	Картометрический	1.00	-

1	2	3	4	5	6
626	522815.21	2185022.30	Картометрический	1.00	-
627	522818.07	2185021.98	Картометрический	1.00	-
628	522822.56	2185023.69	Картометрический	1.00	-
629	522828.39	2185020.69	Картометрический	1.00	-
630	522828.70	2185017.98	Картометрический	1.00	-
631	522830.83	2185015.28	Картометрический	1.00	-
632	522933.63	2184976.51	Картометрический	1.00	-
633	523046.73	2184935.94	Картометрический	1.00	-
634	523180.32	2184885.18	Картометрический	1.00	-
635	523300.30	2184840.45	Картометрический	1.00	-
636	523403.82	2184802.01	Картометрический	1.00	-
637	523417.52	2184799.58	Картометрический	1.00	-
638	523430.14	2184792.81	Картометрический	1.00	-
639	523506.47	2184766.15	Картометрический	1.00	-
640	523571.04	2184741.22	Картометрический	1.00	-
641	523658.27	2184707.16	Картометрический	1.00	-
642	523727.92	2184681.23	Картометрический	1.00	-
643	523734.06	2184681.39	Картометрический	1.00	-
644	523739.08	2184683.45	Картометрический	1.00	-
645	523752.55	2184678.76	Картометрический	1.00	-
646	523753.57	2184673.86	Картометрический	1.00	-
647	523761.80	2184670.08	Картометрический	1.00	-
648	523864.92	2184631.09	Картометрический	1.00	-
548	523965.83	2184593.88	Картометрический	1.00	-
649	524075.97	2185151.25	Картометрический	1.00	-
650	524052.26	2185294.93	Картометрический	1.00	-
651	523815.47	2185348.79	Картометрический	1.00	-
652	523807.98	2185402.75	Картометрический	1.00	-
653	523506.52	2185397.06	Картометрический	1.00	-
654	523494.33	2185433.14	Картометрический	1.00	-
655	523233.85	2185490.44	Картометрический	1.00	-
656	523246.88	2185393.18	Аналитический	0.10	-
657	523254.00	2185389.08	Аналитический	0.10	-
658	523283.20	2185365.29	Аналитический	0.10	-
659	523289.23	2185362.89	Аналитический	0.10	-
660	523297.53	2185361.47	Аналитический	0.10	-
661	523302.78	2185360.07	Аналитический	0.10	-
662	523324.45	2185354.00	Аналитический	0.10	-
663	523355.18	2185344.84	Аналитический	0.10	-
664	523391.24	2185333.59	Аналитический	0.10	-
665	523417.22	2185324.82	Аналитический	0.10	-
666	523429.27	2185321.74	Аналитический	0.10	-
667	523440.35	2185320.42	Аналитический	0.10	-
668	523452.62	2185319.00	Аналитический	0.10	-
669	523472.94	2185314.83	Аналитический	0.10	-
670	523489.57	2185310.07	Аналитический	0.10	-
671	523501.47	2185306.03	Аналитический	0.10	-

1	2	3	4	5	6
672	523527.44	2185297.20	Аналитический	0.10	-
673	523540.21	2185293.80	Аналитический	0.10	-
674	523550.86	2185290.13	Аналитический	0.10	-
675	523564.68	2185284.55	Аналитический	0.10	-
676	523580.68	2185278.82	Аналитический	0.10	-
677	523608.34	2185271.14	Аналитический	0.10	-
678	523635.85	2185264.31	Аналитический	0.10	-
679	523650.45	2185262.22	Аналитический	0.10	-
680	523684.05	2185255.90	Аналитический	0.10	-
681	523723.99	2185244.45	Аналитический	0.10	-
682	523759.89	2185233.82	Аналитический	0.10	-
683	523779.14	2185227.94	Аналитический	0.10	-
684	523807.86	2185219.86	Аналитический	0.10	-
685	523834.71	2185214.49	Аналитический	0.10	-
686	523843.34	2185213.91	Аналитический	0.10	-
687	523856.17	2185211.10	Аналитический	0.10	-
688	523871.44	2185204.45	Аналитический	0.10	-
689	523894.31	2185193.21	Аналитический	0.10	-
690	523926.02	2185181.44	Аналитический	0.10	-
691	523954.19	2185174.50	Аналитический	0.10	-
692	523988.86	2185169.12	Аналитический	0.10	-
693	524035.02	2185158.27	Аналитический	0.10	-
694	524055.11	2185153.82	Аналитический	0.10	-
649	524075.97	2185151.25	Картометрический	1.00	-
695	522496.36	2185115.89	Картометрический	1.00	-
696	522493.75	2185145.92	Картометрический	1.00	-
697	522475.21	2185322.06	Картометрический	1.00	-
698	522409.47	2185320.84	Картометрический	1.00	-
699	522363.74	2185301.53	Картометрический	1.00	-
700	522221.46	2185266.98	Картометрический	1.00	-
701	522018.72	2185237.34	Картометрический	1.00	-
702	521893.21	2185222.26	Картометрический	1.00	-
703	521829.91	2185218.30	Картометрический	1.00	-
704	521728.78	2185207.01	Картометрический	1.00	-
705	521724.80	2185110.23	Картометрический	1.00	-
706	521822.18	2185111.86	Картометрический	1.00	-
707	521847.48	2185111.18	Картометрический	1.00	-
708	521855.18	2185114.13	Картометрический	1.00	-
709	521856.85	2185116.66	Картометрический	1.00	-
710	521869.89	2185116.09	Картометрический	1.00	-
711	521871.68	2185113.38	Картометрический	1.00	-
712	521875.85	2185111.12	Картометрический	1.00	-
713	522125.39	2185116.95	Картометрический	1.00	-
714	522290.26	2185123.06	Картометрический	1.00	-
715	522353.66	2185126.12	Картометрический	1.00	-
716	522402.39	2185124.98	Картометрический	1.00	-
717	522457.50	2185119.94	Картометрический	1.00	-

1	2	3	4	5	6
695	522496.36	2185115.89	Картометрический	1.00	-
718	522526.34	2184832.02	Картометрический	1.00	-
719	522462.24	2185087.08	Картометрический	1.00	-
720	522514.46	2185092.66	Картометрический	1.00	-
721	522486.67	2185103.95	Картометрический	1.00	-
722	522425.41	2185109.13	Картометрический	1.00	-
723	522414.10	2185109.83	Картометрический	1.00	-
724	522348.88	2185109.59	Картометрический	1.00	-
725	522267.48	2185105.99	Картометрический	1.00	-
726	522149.41	2185102.83	Картометрический	1.00	-
727	522061.93	2185100.50	Картометрический	1.00	-
728	522021.13	2185099.41	Картометрический	1.00	-
729	521960.77	2185099.35	Картометрический	1.00	-
730	521859.01	2185097.75	Картометрический	1.00	-
731	521848.21	2185097.04	Картометрический	1.00	-
732	521842.32	2185095.41	Картометрический	1.00	-
733	521838.71	2185092.34	Картометрический	1.00	-
734	521824.98	2185093.03	Картометрический	1.00	-
735	521822.29	2185096.25	Картометрический	1.00	-
736	521817.38	2185098.24	Картометрический	1.00	-
737	521728.49	2185095.24	Картометрический	1.00	-
738	521816.75	2184825.62	Картометрический	1.00	-
718	522526.34	2184832.02	Картометрический	1.00	-
3. Сведения о характерных точках части (частей) границы объекта					
Обозначение характерных точек части границы	Координаты, м		Метод определения координат характерной точки	Средняя квадратическая погрешность положения характерной точки (Mt), м	Описание обозначения точки на местности (при наличии)
	X	Y			
1	2	3	4	5	6
Часть №					
-	-	-	-	-	-



- Условные обозначения:
- границы территориальной зоны
 - границы муниципального образования
 - характерные точки границ территориальной зоны

Масштаб 1:500

ОПИСАНИЕ МЕСТОПОЛОЖЕНИЯ ГРАНИЦ

Общественно-деловая зона села Щучинские Пески - ОД/1

(наименование объекта, местоположение границ которого описано
(далее - объект)

Раздел 1

Сведения об объекте		
№ п/п	Характеристики объекта	Описание характеристик
1	2	3
1	Местоположение объекта	Воронежская область, Эртильский муниципальный район, Щучинско-Песковское сельское поселение, село Щучинские Пески
2	Площадь объекта \pm величина погрешности определения площади ($P \pm \Delta P$)	59940 \pm 857 м ²
3	Иные характеристики объекта	-

Раздел 2

Сведения о местоположении границ объекта					
1. Система координат: МСК - 36, зона 2					
2. Сведения о характерных точках границ объекта					
Обозначение характерных точек границ	Координаты, м		Метод определения координат характерной точки	Средняя квадратическая погрешность положения характерной точки (Mt), м	Описание обозначения точки на местности (при наличии)
	X	Y			
1	2	3	4	5	6
1	524260.61	2184550.84	Аналитический	0.10	-
2	524258.04	2184577.71	Аналитический	0.10	-
3	524257.98	2184580.05	Картометрический	1.00	-
4	524223.86	2184573.76	Картометрический	1.00	-
5	524158.85	2184562.63	Картометрический	1.00	-
6	524153.26	2184558.34	Картометрический	1.00	-
7	524152.32	2184552.31	Аналитический	0.10	-
8	524150.97	2184542.74	Аналитический	0.10	-
9	524205.96	2184540.83	Аналитический	0.10	-
1	524260.61	2184550.84	Аналитический	0.10	-
10	524209.81	2184694.13	Картометрический	1.00	-
11	524209.92	2184706.49	Картометрический	1.00	-
12	524203.84	2184724.71	Картометрический	1.00	-
13	524198.46	2184752.94	Картометрический	1.00	-
14	524268.11	2184769.69	Картометрический	1.00	-
15	524281.00	2184784.99	Картометрический	1.00	-
16	524278.46	2184814.88	Картометрический	1.00	-
17	524133.98	2184802.57	Картометрический	1.00	-
18	524119.26	2184803.58	Аналитический	0.10	-
19	524120.99	2184787.68	Аналитический	0.10	-
20	524123.57	2184765.46	Аналитический	0.10	-
21	524126.96	2184735.93	Аналитический	0.10	-
22	524131.97	2184684.72	Картометрический	1.00	-
23	524145.70	2184686.49	Картометрический	1.00	-
24	524200.32	2184692.97	Картометрический	1.00	-
10	524209.81	2184694.13	Картометрический	1.00	-
25	524166.62	2184457.87	Аналитический	0.10	-
26	524159.01	2184488.58	Аналитический	0.10	-
27	524151.39	2184518.21	Аналитический	0.10	-
28	524147.03	2184542.05	Аналитический	0.10	-
29	524142.04	2184549.82	Аналитический	0.10	-
30	524137.98	2184553.45	Картометрический	1.00	-
31	524132.48	2184554.28	Картометрический	1.00	-
32	524117.85	2184550.46	Картометрический	1.00	-
33	524097.44	2184545.67	Картометрический	1.00	-

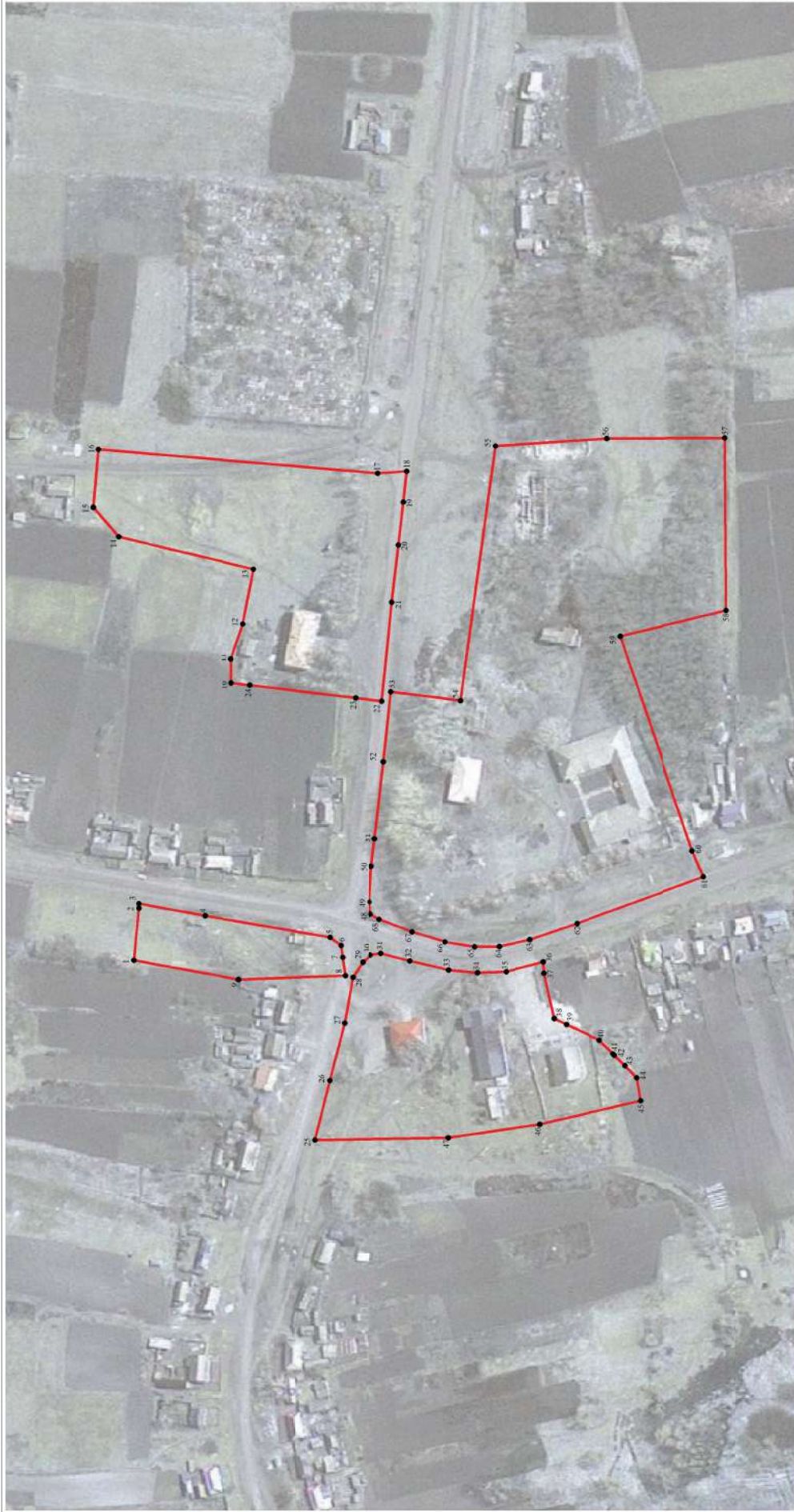
1	2	3	4	5	6
34	524082.65	2184544.34	Картометрический	1.00	-
35	524067.84	2184544.81	Картометрический	1.00	-
36	524048.57	2184549.86	Картометрический	1.00	-
37	524048.26	2184543.94	Картометрический	1.00	-
38	524042.95	2184520.57	Картометрический	1.00	-
39	524036.63	2184517.56	Картометрический	1.00	-
40	524019.63	2184509.48	Картометрический	1.00	-
41	524012.60	2184502.37	Картометрический	1.00	-
42	524011.90	2184501.65	Картометрический	1.00	-
43	524006.54	2184496.23	Картометрический	1.00	-
44	524000.56	2184490.01	Картометрический	1.00	-
45	523998.64	2184478.12	Картометрический	1.00	-
46	524050.23	2184466.01	Картометрический	1.00	-
47	524097.61	2184459.07	Картометрический	1.00	-
25	524166.62	2184457.87	Аналитический	0.10	-
48	524137.86	2184574.74	Картометрический	1.00	-
49	524138.37	2184580.86	Аналитический	0.10	-
50	524137.36	2184599.31	Аналитический	0.10	-
51	524135.67	2184613.68	Аналитический	0.10	-
52	524131.23	2184653.40	Аналитический	0.10	-
53	524127.43	2184689.71	Аналитический	0.10	-
54	524091.38	2184685.05	Картометрический	1.00	-
55	524073.51	2184816.68	Картометрический	1.00	-
56	524015.62	2184820.49	Картометрический	1.00	-
57	523954.98	2184820.79	Картометрический	1.00	-
58	523954.42	2184731.61	Картометрический	1.00	-
59	524008.99	2184718.32	Картометрический	1.00	-
60	523971.63	2184607.28	Картометрический	1.00	-
61	523965.83	2184593.88	Картометрический	1.00	-
62	524031.23	2184569.76	Картометрический	1.00	-
63	524055.25	2184561.42	Картометрический	1.00	-
64	524071.37	2184557.90	Картометрический	1.00	-
65	524084.15	2184557.79	Картометрический	1.00	-
66	524099.37	2184560.27	Картометрический	1.00	-
67	524116.64	2184565.49	Картометрический	1.00	-
68	524133.37	2184571.88	Картометрический	1.00	-
48	524137.86	2184574.74	Картометрический	1.00	-

3. Сведения о характерных точках части (частей) границы объекта

Обозначение характерных точек части границы	Координаты, м		Метод определения координат характерной точки	Средняя квадратическая погрешность положения характерной точки (Mt), м	Описание обозначения точки на местности (при наличии)
	X	Y			
1	2	3	4	5	6
Часть №					
-	-	-	-	-	-

Раздел 4

План границ объекта



Масштаб 1:2000

Используемые условные знаки и обозначения:

- границы территориальной зоны
- — характеристная точка границ территориальной зоны

Заместитель руководителя БУВО «Нормативно-проектный центр»

Подпись _____ А.В.Ромашов Дата « ____ » _____ 2020 г.

Место для оттиска печати (при наличии) лица, составившего описание местоположения границ объекта

ОПИСАНИЕ МЕСТОПОЛОЖЕНИЯ ГРАНИЦ

Зона улиц, дорог, инженерной и транспортной инфраструктуры села Щучинские Пески - ИТ1/1

(наименование объекта, местоположение границ которого описано
(далее - объект)

Раздел 1

Сведения об объекте		
№ п/п	Характеристики объекта	Описание характеристик
1	2	3
1	Местоположение объекта	Воронежская область, Эртильский муниципальный район, Щучинско-Песковское сельское поселение, село Щучинские Пески
2	Площадь объекта \pm величина погрешности определения площади ($P \pm \Delta P$)	90240 \pm 5257 м ²
3	Иные характеристики объекта	-

Раздел 2

Сведения о местоположении границ объекта					
1. Система координат: МСК - 36, зона 2					
2. Сведения о характерных точках границ объекта					
Обозначение характерных точек границ	Координаты, м		Метод определения координат характерной точки	Средняя квадратическая погрешность положения характерной точки (Mt), м	Описание обозначения точки на местности (при наличии)
	X	Y			
1	2	3	4	5	6
1	526291.83	2184913.63	Картометрический	1.00	-
2	526284.98	2184929.18	Картометрический	1.00	-
3	526252.51	2184927.96	Картометрический	1.00	-
4	526153.53	2184925.49	Картометрический	1.00	-
5	526071.60	2184923.44	Картометрический	1.00	-
6	525976.69	2184921.15	Картометрический	1.00	-
7	525865.76	2184919.83	Картометрический	1.00	-
8	525677.30	2184915.62	Картометрический	1.00	-
9	525450.74	2184912.24	Картометрический	1.00	-
10	525419.43	2184911.67	Картометрический	1.00	-
11	525377.88	2184908.04	Картометрический	1.00	-
12	525351.54	2184903.49	Картометрический	1.00	-
13	525264.43	2184886.15	Картометрический	1.00	-
14	525091.32	2184833.87	Картометрический	1.00	-
15	525069.92	2184826.73	Картометрический	1.00	-
16	525028.46	2184813.45	Картометрический	1.00	-
17	525006.94	2184804.08	Картометрический	1.00	-
18	524986.19	2184791.88	Картометрический	1.00	-
19	524967.22	2184771.73	Картометрический	1.00	-
20	524941.87	2184740.31	Картометрический	1.00	-
21	524934.29	2184733.82	Картометрический	1.00	-
22	524927.16	2184723.14	Картометрический	1.00	-
23	524918.56	2184715.47	Картометрический	1.00	-
24	524900.59	2184708.41	Картометрический	1.00	-
25	524886.14	2184702.16	Картометрический	1.00	-
26	524845.77	2184689.89	Картометрический	1.00	-
27	524831.65	2184686.45	Картометрический	1.00	-
28	524824.89	2184686.24	Картометрический	1.00	-
29	524819.65	2184688.14	Картометрический	1.00	-
30	524816.69	2184694.56	Аналитический	0.10	-
31	524814.09	2184699.04	Аналитический	0.10	-
32	524810.57	2184705.12	Аналитический	0.10	-
33	524806.55	2184735.10	Аналитический	0.10	-
34	524802.30	2184797.88	Аналитический	0.10	-
35	524800.54	2184832.88	Аналитический	0.10	-

1	2	3	4	5	6
36	524797.87	2184864.67	Аналитический	0.10	-
37	524794.76	2184895.65	Аналитический	0.10	-
38	524791.54	2184925.08	Аналитический	0.10	-
39	524789.02	2184957.26	Аналитический	0.10	-
40	524785.47	2185022.13	Аналитический	0.10	-
41	524785.66	2185052.60	Аналитический	0.10	-
42	524786.55	2185079.70	Аналитический	0.10	-
43	524786.69	2185110.00	Аналитический	0.10	-
44	524785.10	2185137.58	Аналитический	0.10	-
45	524783.98	2185164.61	Аналитический	0.10	-
46	524784.13	2185192.25	Аналитический	0.10	-
47	524781.28	2185251.79	Аналитический	0.10	-
48	524778.91	2185333.95	Аналитический	0.10	-
49	524776.85	2185360.52	Аналитический	0.10	-
50	524775.62	2185404.94	Аналитический	0.10	-
51	524775.61	2185417.44	Аналитический	0.10	-
52	524772.18	2185429.52	Аналитический	0.10	-
53	524767.01	2185443.90	Аналитический	0.10	-
54	524766.46	2185447.29	Аналитический	0.10	-
55	524766.30	2185453.85	Аналитический	0.10	-
56	524766.44	2185464.11	Аналитический	0.10	-
57	524762.45	2185463.39	Аналитический	0.10	-
58	524762.30	2185453.81	Аналитический	0.10	-
59	524762.47	2185446.92	Аналитический	0.10	-
60	524763.06	2185443.26	Аналитический	0.10	-
61	524768.43	2185428.12	Аналитический	0.10	-
62	524771.63	2185416.91	Аналитический	0.10	-
63	524771.62	2185404.85	Аналитический	0.10	-
64	524772.85	2185360.37	Аналитический	0.10	-
65	524774.92	2185333.73	Аналитический	0.10	-
66	524777.29	2185251.48	Аналитический	0.10	-
67	524780.13	2185192.23	Аналитический	0.10	-
68	524779.98	2185164.60	Аналитический	0.10	-
69	524781.11	2185137.29	Аналитический	0.10	-
70	524782.69	2185109.93	Аналитический	0.10	-
71	524782.56	2185079.82	Аналитический	0.10	-
72	524781.66	2185052.71	Аналитический	0.10	-
73	524781.47	2185022.03	Аналитический	0.10	-
74	524785.04	2184956.94	Аналитический	0.10	-
75	524787.55	2184924.77	Аналитический	0.10	-
76	524790.79	2184895.16	Аналитический	0.10	-
77	524793.88	2184864.34	Аналитический	0.10	-
78	524796.54	2184832.62	Аналитический	0.10	-
79	524798.30	2184797.71	Аналитический	0.10	-
80	524802.57	2184734.71	Аналитический	0.10	-
81	524806.65	2184704.31	Аналитический	0.10	-
82	524805.81	2184696.82	Аналитический	0.10	-
83	524805.67	2184692.52	Аналитический	0.10	-

1	2	3	4	5	6
84	524806.19	2184686.11	Картометрический	1.00	-
85	524802.95	2184682.73	Картометрический	1.00	-
86	524789.67	2184676.77	Картометрический	1.00	-
87	524644.18	2184651.15	Картометрический	1.00	-
88	524565.18	2184640.13	Картометрический	1.00	-
89	524473.76	2184627.38	Картометрический	1.00	-
90	524277.91	2184595.50	Картометрический	1.00	-
91	524158.96	2184577.61	Картометрический	1.00	-
92	524152.59	2184578.29	Картометрический	1.00	-
93	524148.88	2184583.51	Аналитический	0.10	-
94	524143.26	2184598.19	Аналитический	0.10	-
95	524139.62	2184614.28	Аналитический	0.10	-
96	524135.21	2184653.83	Аналитический	0.10	-
97	524131.97	2184684.72	Аналитический	0.10	-
98	524126.96	2184735.93	Аналитический	0.10	-
99	524123.57	2184765.46	Аналитический	0.10	-
100	524120.99	2184787.68	Аналитический	0.10	-
101	524119.26	2184803.58	Аналитический	0.10	-
102	524118.61	2184807.53	Аналитический	0.10	-
103	524115.53	2184831.41	Аналитический	0.10	-
104	524112.20	2184858.00	Аналитический	0.10	-
105	524104.57	2184913.90	Аналитический	0.10	-
106	524098.17	2184960.89	Аналитический	0.10	-
107	524092.49	2185008.57	Аналитический	0.10	-
108	524083.25	2185083.60	Аналитический	0.10	-
109	524077.28	2185139.30	Аналитический	0.10	-
110	524075.97	2185151.25	Аналитический	0.10	-
111	524055.11	2185153.82	Аналитический	0.10	-
112	524035.02	2185158.27	Аналитический	0.10	-
113	523988.86	2185169.12	Аналитический	0.10	-
114	523954.19	2185174.50	Аналитический	0.10	-
115	523926.02	2185181.44	Аналитический	0.10	-
116	523894.31	2185193.21	Аналитический	0.10	-
117	523871.44	2185204.45	Аналитический	0.10	-
118	523856.17	2185211.10	Аналитический	0.10	-
119	523843.34	2185213.91	Аналитический	0.10	-
120	523834.71	2185214.49	Аналитический	0.10	-
121	523807.86	2185219.86	Аналитический	0.10	-
122	523779.14	2185227.94	Аналитический	0.10	-
123	523759.89	2185233.82	Аналитический	0.10	-
124	523723.99	2185244.45	Аналитический	0.10	-
125	523684.05	2185255.90	Аналитический	0.10	-
126	523650.45	2185262.22	Аналитический	0.10	-
127	523635.85	2185264.31	Аналитический	0.10	-
128	523608.34	2185271.14	Аналитический	0.10	-
129	523580.68	2185278.82	Аналитический	0.10	-
130	523564.68	2185284.55	Аналитический	0.10	-
131	523550.86	2185290.13	Аналитический	0.10	-

1	2	3	4	5	6
132	523540.21	2185293.80	Аналитический	0.10	-
133	523527.44	2185297.20	Аналитический	0.10	-
134	523501.47	2185306.03	Аналитический	0.10	-
135	523489.57	2185310.07	Аналитический	0.10	-
136	523472.94	2185314.83	Аналитический	0.10	-
137	523452.62	2185319.00	Аналитический	0.10	-
138	523440.35	2185320.42	Аналитический	0.10	-
139	523429.27	2185321.74	Аналитический	0.10	-
140	523417.22	2185324.82	Аналитический	0.10	-
141	523391.24	2185333.59	Аналитический	0.10	-
142	523355.18	2185344.84	Аналитический	0.10	-
143	523324.45	2185354.00	Аналитический	0.10	-
144	523302.78	2185360.07	Аналитический	0.10	-
145	523297.53	2185361.47	Аналитический	0.10	-
146	523289.23	2185362.89	Аналитический	0.10	-
147	523283.20	2185365.29	Аналитический	0.10	-
148	523254.00	2185389.08	Аналитический	0.10	-
149	523246.88	2185393.18	Аналитический	0.10	-
150	523247.38	2185389.44	Аналитический	0.10	-
151	523225.53	2185422.96	Аналитический	0.10	-
152	523138.82	2185442.60	Аналитический	0.10	-
153	523085.92	2185457.18	Аналитический	0.10	-
154	523073.50	2185460.60	Картометрический	1.00	-
155	523063.16	2185463.46	Аналитический	0.10	-
156	522986.64	2185484.55	Аналитический	0.10	-
157	522940.15	2185486.60	Аналитический	0.10	-
158	522861.52	2185490.09	Аналитический	0.10	-
159	522861.49	2185489.46	Аналитический	0.10	-
160	522861.31	2185485.47	Аналитический	0.10	-
161	522939.85	2185482.00	Аналитический	0.10	-
162	522986.04	2185480.57	Аналитический	0.10	-
163	523044.25	2185464.52	Аналитический	0.10	-
164	523048.13	2185463.45	Аналитический	0.10	-
165	523061.51	2185459.77	Аналитический	0.10	-
166	523071.32	2185453.44	Аналитический	0.10	-
167	523085.34	2185453.20	Аналитический	0.10	-
168	523137.85	2185438.73	Аналитический	0.10	-
169	523223.06	2185419.43	Аналитический	0.10	-
170	523242.10	2185390.21	Аналитический	0.10	-
171	523250.34	2185386.52	Аналитический	0.10	-
172	523251.49	2185386.06	Аналитический	0.10	-
173	523281.15	2185361.80	Аналитический	0.10	-
174	523288.10	2185359.03	Аналитический	0.10	-
175	523296.68	2185357.56	Аналитический	0.10	-
176	523301.76	2185356.21	Аналитический	0.10	-
177	523323.31	2185350.17	Аналитический	0.10	-
178	523354.00	2185341.02	Аналитический	0.10	-
179	523390.00	2185329.79	Аналитический	0.10	-

1	2	3	4	5	6
180	523416.09	2185320.98	Аналитический	0.10	-
181	523428.53	2185317.80	Аналитический	0.10	-
182	523439.89	2185316.45	Аналитический	0.10	-
183	523452.10	2185315.04	Аналитический	0.10	-
184	523471.91	2185310.96	Аналитический	0.10	-
185	523488.35	2185306.26	Аналитический	0.10	-
186	523500.16	2185302.24	Аналитический	0.10	-
187	523526.29	2185293.37	Аналитический	0.10	-
188	523539.07	2185289.96	Аналитический	0.10	-
189	523549.44	2185286.39	Аналитический	0.10	-
190	523563.25	2185280.82	Аналитический	0.10	-
191	523579.47	2185275.00	Аналитический	0.10	-
192	523607.26	2185267.28	Аналитический	0.10	-
193	523635.15	2185260.37	Аналитический	0.10	-
194	523649.83	2185258.27	Аналитический	0.10	-
195	523683.15	2185252.00	Аналитический	0.10	-
196	523722.81	2185240.63	Аналитический	0.10	-
197	523758.74	2185229.99	Аналитический	0.10	-
198	523778.01	2185224.10	Аналитический	0.10	-
199	523806.94	2185215.96	Аналитический	0.10	-
200	523834.15	2185210.52	Аналитический	0.10	-
201	523842.89	2185209.93	Аналитический	0.10	-
202	523854.83	2185207.32	Аналитический	0.10	-
203	523869.76	2185200.82	Аналитический	0.10	-
204	523892.76	2185189.51	Аналитический	0.10	-
205	523914.78	2185181.66	Аналитический	0.10	-
206	523918.50	2185180.16	Аналитический	0.10	-
207	523924.79	2185177.62	Аналитический	0.10	-
208	523953.45	2185170.56	Аналитический	0.10	-
209	523988.04	2185165.21	Аналитический	0.10	-
210	524034.12	2185154.37	Аналитический	0.10	-
211	524054.43	2185149.87	Аналитический	0.10	-
212	524072.29	2185147.67	Аналитический	0.10	-
213	524079.28	2185083.13	Аналитический	0.10	-
214	524088.52	2185008.07	Аналитический	0.10	-
215	524094.19	2184960.43	Аналитический	0.10	-
216	524100.61	2184913.29	Аналитический	0.10	-
217	524102.86	2184896.82	Аналитический	0.10	-
218	524108.23	2184857.49	Аналитический	0.10	-
219	524111.56	2184830.90	Аналитический	0.10	-
220	524114.71	2184807.00	Аналитический	0.10	-
221	524117.04	2184787.51	Аналитический	0.10	-
222	524119.60	2184765.00	Аналитический	0.10	-
223	524122.98	2184735.51	Аналитический	0.10	-
224	524127.43	2184689.71	Аналитический	0.10	-
225	524131.23	2184653.40	Аналитический	0.10	-
226	524135.67	2184613.68	Аналитический	0.10	-
227	524137.36	2184599.31	Аналитический	0.10	-

1	2	3	4	5	6
228	524138.37	2184580.86	Аналитический	0.10	-
229	524137.86	2184574.74	Картометрический	1.00	-
230	524133.37	2184571.88	Картометрический	1.00	-
231	524116.64	2184565.49	Картометрический	1.00	-
232	524099.37	2184560.27	Картометрический	1.00	-
233	524084.15	2184557.79	Картометрический	1.00	-
234	524071.37	2184557.90	Картометрический	1.00	-
235	524055.25	2184561.42	Картометрический	1.00	-
236	524031.23	2184569.76	Картометрический	1.00	-
237	523965.83	2184593.88	Картометрический	1.00	-
238	523864.92	2184631.09	Картометрический	1.00	-
239	523761.80	2184670.08	Картометрический	1.00	-
240	523753.57	2184673.86	Картометрический	1.00	-
241	523752.55	2184678.76	Картометрический	1.00	-
242	523739.08	2184683.45	Картометрический	1.00	-
243	523734.06	2184681.39	Картометрический	1.00	-
244	523727.92	2184681.23	Картометрический	1.00	-
245	523658.27	2184707.16	Картометрический	1.00	-
246	523571.04	2184741.22	Картометрический	1.00	-
247	523506.47	2184766.15	Картометрический	1.00	-
248	523430.14	2184792.81	Картометрический	1.00	-
249	523417.52	2184799.58	Картометрический	1.00	-
250	523403.82	2184802.01	Картометрический	1.00	-
251	523300.30	2184840.45	Картометрический	1.00	-
252	523180.32	2184885.18	Картометрический	1.00	-
253	523046.73	2184935.94	Картометрический	1.00	-
254	522933.63	2184976.51	Картометрический	5.00	-
255	522830.83	2185015.28	Картометрический	5.00	-
256	522828.70	2185017.98	Картометрический	5.00	-
257	522828.39	2185020.69	Картометрический	5.00	-
258	522822.56	2185023.69	Картометрический	5.00	-
259	522818.07	2185021.98	Картометрический	5.00	-
260	522815.21	2185022.30	Картометрический	5.00	-
261	522746.31	2185049.02	Картометрический	5.00	-
262	522707.49	2185063.06	Картометрический	5.00	-
263	522674.84	2185073.43	Картометрический	5.00	-
264	522655.12	2185079.95	Картометрический	5.00	-
265	522610.21	2185091.95	Картометрический	5.00	-
266	522590.29	2185096.86	Картометрический	5.00	-
267	522573.93	2185104.25	Картометрический	5.00	-
268	522569.89	2185106.04	Картометрический	5.00	-
269	522562.33	2185108.35	Картометрический	5.00	-
270	522557.12	2185107.54	Картометрический	5.00	-
271	522553.87	2185104.78	Картометрический	5.00	-
272	522551.52	2185092.78	Картометрический	5.00	-
273	522552.43	2185089.93	Картометрический	5.00	-
274	522653.13	2185065.44	Картометрический	5.00	-
275	522664.58	2185064.63	Картометрический	5.00	-

1	2	3	4	5	6
276	522763.89	2185028.78	Картометрический	5.00	-
277	522817.05	2185008.42	Картометрический	5.00	-
278	522928.71	2184963.78	Картометрический	5.00	-
279	523044.97	2184919.87	Картометрический	1.00	-
280	523172.43	2184873.49	Картометрический	1.00	-
281	523278.93	2184833.40	Картометрический	1.00	-
282	523398.50	2184788.67	Картометрический	1.00	-
283	523409.52	2184783.27	Картометрический	1.00	-
284	523423.85	2184778.91	Картометрический	1.00	-
285	523520.27	2184743.03	Картометрический	1.00	-
286	523659.82	2184690.60	Картометрический	1.00	-
287	523723.05	2184667.26	Картометрический	1.00	-
288	523731.74	2184663.66	Картометрический	1.00	-
289	523733.37	2184659.88	Картометрический	1.00	-
290	523744.18	2184656.52	Картометрический	1.00	-
291	523747.55	2184658.46	Картометрический	1.00	-
292	523757.42	2184655.18	Картометрический	1.00	-
293	523918.23	2184595.74	Картометрический	1.00	-
294	524026.38	2184557.10	Картометрический	1.00	-
295	524048.57	2184549.86	Картометрический	1.00	-
296	524067.84	2184544.81	Картометрический	1.00	-
297	524082.65	2184544.34	Картометрический	1.00	-
298	524097.44	2184545.67	Картометрический	1.00	-
299	524117.85	2184550.46	Картометрический	1.00	-
300	524132.48	2184554.28	Картометрический	1.00	-
301	524137.98	2184553.45	Картометрический	1.00	-
302	524142.04	2184549.82	Аналитический	0.10	-
303	524147.03	2184542.05	Аналитический	0.10	-
304	524151.39	2184518.21	Аналитический	0.10	-
305	524159.01	2184488.58	Аналитический	0.10	-
306	524166.62	2184457.87	Аналитический	0.10	-
307	524174.32	2184424.54	Аналитический	0.10	-
308	524183.18	2184385.08	Аналитический	0.10	-
309	524190.46	2184360.44	Аналитический	0.10	-
310	524193.06	2184350.90	Аналитический	0.10	-
311	524194.78	2184342.22	Аналитический	0.10	-
312	524195.72	2184333.50	Аналитический	0.10	-
313	524195.63	2184320.32	Аналитический	0.10	-
314	524193.38	2184302.33	Аналитический	0.10	-
315	524185.28	2184266.07	Аналитический	0.10	-
316	524175.33	2184233.26	Аналитический	0.10	-
317	524162.14	2184195.16	Аналитический	0.10	-
318	524156.54	2184179.41	Аналитический	0.10	-
319	524150.86	2184162.61	Аналитический	0.10	-
320	524145.77	2184148.88	Аналитический	0.10	-
321	524140.12	2184134.06	Аналитический	0.10	-
322	524133.70	2184116.36	Аналитический	0.10	-
323	524126.41	2184097.05	Аналитический	0.10	-

1	2	3	4	5	6
324	524120.76	2184080.86	Аналитический	0.10	-
325	524114.40	2184062.71	Аналитический	0.10	-
326	524106.06	2184038.58	Аналитический	0.10	-
327	524100.06	2184018.79	Аналитический	0.10	-
328	524092.42	2183994.47	Аналитический	0.10	-
329	524086.53	2183975.69	Аналитический	0.10	-
330	524081.85	2183957.80	Аналитический	0.10	-
331	524078.00	2183942.06	Аналитический	0.10	-
332	524074.90	2183927.66	Аналитический	0.10	-
333	524073.36	2183918.93	Аналитический	0.10	-
334	524072.20	2183903.48	Аналитический	0.10	-
335	524072.64	2183883.66	Аналитический	0.10	-
336	524072.64	2183873.68	Аналитический	0.10	-
337	524071.34	2183865.25	Аналитический	0.10	-
338	524070.65	2183860.78	Аналитический	0.10	-
339	524069.54	2183851.69	Аналитический	0.10	-
340	524068.42	2183843.44	Аналитический	0.10	-
341	524067.88	2183832.31	Аналитический	0.10	-
342	524071.77	2183830.89	Аналитический	0.10	-
343	524072.40	2183843.07	Аналитический	0.10	-
344	524073.50	2183851.18	Аналитический	0.10	-
345	524074.61	2183860.23	Аналитический	0.10	-
346	524075.29	2183864.64	Аналитический	0.10	-
347	524076.64	2183873.37	Аналитический	0.10	-
348	524076.64	2183883.71	Аналитический	0.10	-
349	524076.20	2183903.38	Аналитический	0.10	-
350	524077.33	2183918.43	Аналитический	0.10	-
351	524078.83	2183926.89	Аналитический	0.10	-
352	524081.90	2183941.16	Аналитический	0.10	-
353	524085.73	2183956.82	Аналитический	0.10	-
354	524090.37	2183974.59	Аналитический	0.10	-
355	524096.24	2183993.27	Аналитический	0.10	-
356	524103.88	2184017.61	Аналитический	0.10	-
357	524109.87	2184037.34	Аналитический	0.10	-
358	524118.17	2184061.40	Аналитический	0.10	-
359	524124.54	2184079.54	Аналитический	0.10	-
360	524130.17	2184095.68	Аналитический	0.10	-
361	524137.45	2184114.97	Аналитический	0.10	-
362	524143.87	2184132.67	Аналитический	0.10	-
363	524149.15	2184146.49	Аналитический	0.10	-
364	524164.92	2184140.65	Аналитический	0.10	-
365	524203.66	2184128.14	Аналитический	0.10	-
366	524254.17	2184113.84	Аналитический	0.10	-
367	524291.67	2184100.84	Аналитический	0.10	-
368	524301.72	2184096.76	Аналитический	0.10	-
369	524323.28	2184086.13	Аналитический	0.10	-
370	524343.98	2184075.94	Аналитический	0.10	-
371	524389.00	2184060.64	Аналитический	0.10	-

1	2	3	4	5	6
372	524401.53	2184055.95	Аналитический	0.10	-
373	524428.28	2184045.92	Аналитический	0.10	-
374	524452.20	2184033.20	Аналитический	0.10	-
375	524466.57	2184024.01	Аналитический	0.10	-
376	524495.50	2183998.95	Аналитический	0.10	-
377	524515.74	2183977.97	Аналитический	0.10	-
378	524531.37	2183956.28	Аналитический	0.10	-
379	524537.29	2183947.20	Аналитический	0.10	-
380	524540.29	2183943.69	Аналитический	0.10	-
381	524545.58	2183939.28	Аналитический	0.10	-
382	524550.84	2183936.48	Аналитический	0.10	-
383	524561.04	2183932.66	Аналитический	0.10	-
384	524573.86	2183930.45	Аналитический	0.10	-
385	524595.42	2183929.53	Аналитический	0.10	-
386	524601.14	2183926.85	Аналитический	0.10	-
387	524605.44	2183923.42	Аналитический	0.10	-
388	524607.32	2183922.69	Аналитический	0.10	-
389	524609.94	2183922.26	Аналитический	0.10	-
390	524611.52	2183922.68	Аналитический	0.10	-
391	524706.10	2184025.40	Картометрический	1.00	-
392	524801.98	2184232.29	Картометрический	1.00	-
393	524806.60	2184269.43	Аналитический	0.10	-
394	524808.91	2184280.28	Аналитический	0.10	-
395	524810.43	2184300.97	Аналитический	0.10	-
396	524813.67	2184315.62	Аналитический	0.10	-
397	524816.83	2184336.41	Аналитический	0.10	-
398	524821.01	2184366.88	Аналитический	0.10	-
399	524821.67	2184376.29	Аналитический	0.10	-
400	524821.10	2184382.12	Аналитический	0.10	-
401	524817.28	2184397.10	Аналитический	0.10	-
402	524816.23	2184400.75	Аналитический	0.10	-
403	524815.96	2184404.95	Аналитический	0.10	-
404	524816.04	2184412.77	Аналитический	0.10	-
405	524821.13	2184465.69	Аналитический	0.10	-
406	524824.93	2184511.52	Аналитический	0.10	-
407	524827.51	2184550.91	Аналитический	0.10	-
408	524829.12	2184583.63	Аналитический	0.10	-
409	524829.20	2184605.18	Аналитический	0.10	-
410	524827.87	2184613.26	Аналитический	0.10	-
411	524825.72	2184620.49	Аналитический	0.10	-
412	524823.47	2184630.90	Аналитический	0.10	-
413	524823.54	2184640.55	Аналитический	0.10	-
414	524824.57	2184654.15	Аналитический	0.10	-
415	524827.35	2184661.75	Аналитический	0.10	-
416	524826.64	2184665.87	Картометрический	1.00	-
417	524828.60	2184670.46	Картометрический	1.00	-
418	524833.71	2184673.78	Картометрический	1.00	-
419	524852.23	2184677.80	Картометрический	1.00	-

1	2	3	4	5	6
420	524882.90	2184684.71	Картометрический	1.00	-
421	524906.38	2184692.52	Картометрический	1.00	-
422	524929.28	2184704.53	Картометрический	1.00	-
423	524940.22	2184714.35	Картометрический	1.00	-
424	524949.55	2184721.25	Картометрический	1.00	-
425	524953.69	2184728.46	Картометрический	1.00	-
426	524978.16	2184760.83	Картометрический	1.00	-
427	524996.43	2184779.81	Картометрический	1.00	-
428	525013.12	2184790.66	Картометрический	1.00	-
429	525034.51	2184801.07	Картометрический	1.00	-
430	525072.45	2184814.92	Картометрический	1.00	-
431	525095.16	2184821.35	Картометрический	1.00	-
432	525181.50	2184847.11	Картометрический	1.00	-
433	525266.32	2184871.17	Картометрический	1.00	-
434	525352.14	2184887.63	Картометрический	1.00	-
435	525379.90	2184891.92	Картометрический	1.00	-
436	525418.82	2184895.04	Картометрический	1.00	-
437	525453.80	2184896.65	Картометрический	1.00	-
438	525566.04	2184898.45	Картометрический	1.00	-
439	525729.46	2184901.90	Картометрический	1.00	-
440	525864.28	2184907.68	Картометрический	1.00	-
441	525882.04	2184909.32	Картометрический	1.00	-
442	525925.23	2184907.32	Картометрический	1.00	-
443	525989.36	2184907.27	Картометрический	1.00	-
444	526072.09	2184908.98	Картометрический	1.00	-
445	526180.61	2184910.39	Картометрический	1.00	-
446	526251.59	2184912.69	Картометрический	1.00	-
1	526291.83	2184913.63	Картометрический	1.00	-
447	524610.17	2183926.46	Аналитический	0.10	-
448	524611.52	2183928.30	Аналитический	0.10	-
449	524721.81	2184079.09	Аналитический	0.10	-
450	524747.11	2184130.18	Аналитический	0.10	-
451	524760.89	2184157.98	Аналитический	0.10	-
452	524765.02	2184168.68	Аналитический	0.10	-
453	524768.93	2184174.32	Аналитический	0.10	-
454	524783.60	2184204.82	Аналитический	0.10	-
455	524797.58	2184234.72	Аналитический	0.10	-
456	524802.69	2184270.31	Аналитический	0.10	-
457	524805.10	2184281.78	Аналитический	0.10	-
458	524806.43	2184301.00	Аналитический	0.10	-
459	524809.89	2184316.85	Аналитический	0.10	-
460	524812.82	2184336.42	Аналитический	0.10	-
461	524817.02	2184367.14	Аналитический	0.10	-
462	524817.65	2184376.23	Аналитический	0.10	-
463	524817.14	2184381.50	Аналитический	0.10	-
464	524813.44	2184395.97	Аналитический	0.10	-
465	524812.27	2184400.06	Аналитический	0.10	-

1	2	3	4	5	6
466	524811.95	2184404.84	Аналитический	0.10	-
467	524812.04	2184412.96	Аналитический	0.10	-
468	524817.15	2184466.08	Аналитический	0.10	-
469	524820.94	2184511.80	Аналитический	0.10	-
470	524823.51	2184551.11	Аналитический	0.10	-
471	524825.12	2184583.79	Аналитический	0.10	-
472	524825.21	2184604.81	Аналитический	0.10	-
473	524823.96	2184612.36	Аналитический	0.10	-
474	524821.84	2184619.50	Аналитический	0.10	-
475	524819.47	2184630.48	Аналитический	0.10	-
476	524819.54	2184640.59	Аналитический	0.10	-
477	524818.99	2184654.39	Аналитический	0.10	-
478	524817.82	2184659.26	Аналитический	0.10	-
479	524815.71	2184664.56	Картометрический	1.00	-
480	524811.45	2184666.14	Картометрический	1.00	-
481	524806.72	2184666.45	Картометрический	1.00	-
482	524732.64	2184651.83	Картометрический	1.00	-
483	524647.17	2184636.97	Картометрический	1.00	-
484	524574.08	2184626.98	Картометрический	1.00	-
485	524473.28	2184614.23	Картометрический	1.00	-
486	524347.00	2184595.65	Картометрический	1.00	-
487	524275.55	2184583.29	Картометрический	1.00	-
488	524257.98	2184580.05	Картометрический	1.00	-
489	524223.86	2184573.76	Картометрический	1.00	-
490	524158.85	2184562.63	Картометрический	1.00	-
491	524153.26	2184558.34	Картометрический	1.00	-
492	524152.32	2184552.31	Аналитический	0.10	-
493	524150.97	2184542.74	Аналитический	0.10	-
494	524155.30	2184519.07	Аналитический	0.10	-
495	524162.89	2184489.56	Аналитический	0.10	-
496	524170.51	2184458.80	Аналитический	0.10	-
497	524178.22	2184425.43	Аналитический	0.10	-
498	524187.06	2184386.09	Аналитический	0.10	-
499	524192.38	2184368.06	Аналитический	0.10	-
500	524193.76	2184363.39	Аналитический	0.10	-
501	524194.33	2184361.47	Аналитический	0.10	-
502	524196.96	2184351.82	Аналитический	0.10	-
503	524198.74	2184342.83	Аналитический	0.10	-
504	524199.72	2184333.70	Аналитический	0.10	-
505	524199.63	2184320.06	Аналитический	0.10	-
506	524197.33	2184301.65	Аналитический	0.10	-
507	524189.15	2184265.06	Аналитический	0.10	-
508	524179.14	2184232.02	Аналитический	0.10	-
509	524165.91	2184193.83	Аналитический	0.10	-
510	524160.32	2184178.10	Аналитический	0.10	-
511	524150.54	2184150.24	Аналитический	0.10	-
512	524166.23	2184144.43	Аналитический	0.10	-
513	524204.80	2184131.98	Аналитический	0.10	-

1	2	3	4	5	6
514	524255.38	2184117.65	Аналитический	0.10	-
515	524293.08	2184104.59	Аналитический	0.10	-
516	524303.36	2184100.41	Аналитический	0.10	-
517	524325.05	2184089.72	Аналитический	0.10	-
518	524345.55	2184079.62	Аналитический	0.10	-
519	524390.29	2184064.43	Аналитический	0.10	-
520	524393.19	2184063.34	Аналитический	0.10	-
521	524397.01	2184061.91	Аналитический	0.10	-
522	524402.94	2184059.69	Аналитический	0.10	-
523	524429.93	2184049.58	Аналитический	0.10	-
524	524454.22	2184036.66	Аналитический	0.10	-
525	524468.91	2184027.27	Аналитический	0.10	-
526	524498.34	2184001.77	Аналитический	0.10	-
527	524518.74	2183980.63	Аналитический	0.10	-
528	524534.72	2183958.46	Аналитический	0.10	-
529	524540.50	2183949.61	Аналитический	0.10	-
530	524543.11	2183946.54	Аналитический	0.10	-
531	524547.83	2183942.61	Аналитический	0.10	-
532	524552.49	2183940.14	Аналитический	0.10	-
533	524562.20	2183936.49	Аналитический	0.10	-
534	524574.17	2183934.44	Аналитический	0.10	-
535	524596.44	2183933.47	Аналитический	0.10	-
536	524603.26	2183930.27	Аналитический	0.10	-
537	524607.44	2183926.94	Аналитический	0.10	-
538	524608.92	2183926.16	Аналитический	0.10	-
447	524610.17	2183926.46	Аналитический	0.10	-
539	524766.45	2185493.17	Аналитический	0.10	-
540	524765.52	2185532.76	Аналитический	0.10	-
541	524763.37	2185559.93	Аналитический	0.10	-
542	524761.30	2185574.96	Аналитический	0.10	-
543	524757.34	2185574.42	Аналитический	0.10	-
544	524759.39	2185559.45	Аналитический	0.10	-
545	524761.52	2185532.56	Аналитический	0.10	-
546	524762.52	2185492.48	Аналитический	0.10	-
539	524766.45	2185493.17	Аналитический	0.10	-
547	522528.17	2185096.24	Картометрический	5.00	-
548	522531.59	2185108.09	Картометрический	5.00	-
549	522531.22	2185112.36	Картометрический	5.00	-
550	522528.54	2185114.38	Картометрический	5.00	-
551	522523.71	2185114.80	Картометрический	5.00	-
552	522507.32	2185114.74	Картометрический	5.00	-
553	522496.36	2185115.89	Картометрический	5.00	-
554	522457.50	2185119.94	Картометрический	5.00	-
555	522402.39	2185124.98	Картометрический	5.00	-
556	522353.66	2185126.12	Картометрический	5.00	-
557	522290.26	2185123.06	Картометрический	5.00	-

1	2	3	4	5	6
558	522125.39	2185116.95	Картометрический	5.00	-
559	521875.85	2185111.12	Картометрический	5.00	-
560	521871.68	2185113.38	Картометрический	5.00	-
561	521869.89	2185116.09	Картометрический	5.00	-
562	521856.85	2185116.66	Картометрический	5.00	-
563	521855.18	2185114.13	Картометрический	5.00	-
564	521847.48	2185111.18	Картометрический	5.00	-
565	521822.18	2185111.86	Картометрический	5.00	-
566	521724.80	2185110.23	Картометрический	5.00	-
567	521724.66	2185106.93	Картометрический	5.00	-
568	521728.49	2185095.24	Картометрический	5.00	-
569	521817.38	2185098.24	Картометрический	5.00	-
570	521822.29	2185096.25	Картометрический	5.00	-
571	521824.98	2185093.03	Картометрический	5.00	-
572	521838.71	2185092.34	Картометрический	5.00	-
573	521842.32	2185095.41	Картометрический	5.00	-
574	521848.21	2185097.04	Картометрический	5.00	-
575	521859.01	2185097.75	Картометрический	5.00	-
576	521960.77	2185099.35	Картометрический	5.00	-
577	522021.13	2185099.41	Картометрический	5.00	-
578	522061.93	2185100.50	Картометрический	5.00	-
579	522149.41	2185102.83	Картометрический	5.00	-
580	522267.48	2185105.99	Картометрический	5.00	-
581	522348.88	2185109.59	Картометрический	5.00	-
582	522414.10	2185109.83	Картометрический	5.00	-
583	522425.41	2185109.13	Картометрический	5.00	-
584	522486.67	2185103.95	Картометрический	5.00	-
585	522514.46	2185092.66	Картометрический	5.00	-
586	522526.47	2185093.94	Картометрический	5.00	-
547	522528.17	2185096.24	Картометрический	5.00	-

3. Сведения о характерных точках части (частей) границы объекта

Обозначение характерных точек части границы	Координаты, м		Метод определения координат характерной точки	Средняя квадратическая погрешность положения характерной точки (Mt), м	Описание обозначения точки на местности (при наличии)
	X	Y			
1	2	3	4	5	6
Часть №					
-	-	-	-	-	-



- Обозначения границ на изображении
- граница территории объекта
 - граница населенного образования
 - граница территории кадастровой зоны

ОПИСАНИЕ МЕСТОПОЛОЖЕНИЯ ГРАНИЦ

Зона сельскохозяйственного использования в границах населенного пункта села

Щучинские Пески - СХ1/1

(наименование объекта, местоположение границ которого описано
(далее - объект))

Раздел 1

Сведения об объекте		
№ п/п	Характеристики объекта	Описание характеристик
1	2	3
1	Местоположение объекта	Воронежская область, Эртильский муниципальный район, Щучинско-Песковское сельское поселение, село Щучинские Пески
2	Площадь объекта \pm величина погрешности определения площади ($P \pm \Delta P$)	276447 \pm 9201 м ²
3	Иные характеристики объекта	-

Раздел 2

Сведения о местоположении границ объекта					
1. Система координат: МСК - 36, зона 2					
2. Сведения о характерных точках границ объекта					
Обозначение характерных точек границ	Координаты, м		Метод определения координат характерной точки	Средняя квадратическая погрешность положения характерной точки (Mt), м	Описание обозначения точки на местности (при наличии)
	X	Y			
1	2	3	4	5	6
1	526284.98	2184929.18	Картометрический	1.00	-
2	526280.31	2184939.78	Картометрический	1.00	-
3	526153.37	2184938.18	Картометрический	1.00	-
4	526153.53	2184925.49	Картометрический	1.00	-
5	526252.51	2184927.96	Картометрический	1.00	-
1	526284.98	2184929.18	Картометрический	1.00	-
6	525395.75	2183204.48	Картометрический	1.00	-
7	525417.09	2183252.24	Картометрический	1.00	-
8	525369.33	2183288.83	Картометрический	1.00	-
9	525376.82	2183340.92	Картометрический	1.00	-
10	525325.35	2183352.02	Картометрический	1.00	-
11	525327.29	2183481.60	Картометрический	1.00	-
12	525206.77	2183507.20	Картометрический	1.00	-
13	525184.31	2183410.28	Картометрический	1.00	-
14	525183.88	2183311.95	Картометрический	1.00	-
15	525221.42	2183288.68	Картометрический	1.00	-
16	525322.58	2183232.93	Картометрический	1.00	-
6	525395.75	2183204.48	Картометрический	1.00	-
17	524853.33	2183612.09	Картометрический	1.00	-
18	524953.90	2183689.65	Картометрический	1.00	-
19	524916.45	2183758.05	Картометрический	1.00	-
20	524829.79	2183701.92	Картометрический	1.00	-
21	524830.48	2183677.92	Картометрический	1.00	-
17	524853.33	2183612.09	Картометрический	1.00	-
22	524322.29	2183705.41	Картометрический	1.00	-
23	524340.95	2183834.49	Картометрический	1.00	-
24	524139.34	2183849.46	Картометрический	1.00	-
25	524122.86	2183812.24	Картометрический	1.00	-
26	524122.34	2183720.68	Картометрический	1.00	-
22	524322.29	2183705.41	Картометрический	1.00	-
27	524995.55	2184657.24	Картометрический	1.00	-
28	524994.62	2184675.17	Картометрический	1.00	-
29	525026.12	2184727.27	Картометрический	1.00	-

1	2	3	4	5	6
30	525013.12	2184790.66	Картометрический	1.00	-
31	524996.43	2184779.81	Картометрический	1.00	-
32	524978.16	2184760.83	Картометрический	1.00	-
33	524953.69	2184728.46	Картометрический	1.00	-
34	524949.55	2184721.25	Картометрический	1.00	-
35	524940.22	2184714.35	Картометрический	1.00	-
36	524929.28	2184704.53	Картометрический	1.00	-
37	524906.38	2184692.52	Картометрический	1.00	-
38	524882.90	2184684.71	Картометрический	1.00	-
27	524995.55	2184657.24	Картометрический	1.00	-
39	525017.76	2185050.13	Картометрический	1.00	-
40	525097.79	2185146.09	Картометрический	1.00	-
41	525147.28	2185246.74	Картометрический	1.00	-
42	525127.65	2185458.41	Картометрический	1.00	-
43	525098.73	2185469.91	Картометрический	1.00	-
44	525038.10	2185577.65	Картометрический	1.00	-
45	524987.15	2185590.56	Картометрический	1.00	-
46	525008.96	2185496.89	Картометрический	1.00	-
47	525011.75	2185479.01	Картометрический	1.00	-
48	525026.59	2185412.61	Картометрический	1.00	-
49	525028.14	2185389.27	Картометрический	1.00	-
50	525033.77	2185178.00	Картометрический	1.00	-
51	525034.13	2185148.00	Картометрический	1.00	-
39	525017.76	2185050.13	Картометрический	1.00	-
52	524719.98	2185375.27	Картометрический	1.00	-
53	524733.90	2185391.14	Картометрический	1.00	-
54	524735.68	2185496.25	Картометрический	1.00	-
55	524719.85	2185496.08	Картометрический	1.00	-
56	524719.87	2185494.44	Картометрический	1.00	-
57	524420.57	2185492.96	Картометрический	1.00	-
58	524436.99	2185362.73	Картометрический	1.00	-
59	524551.18	2185366.68	Картометрический	1.00	-
52	524719.98	2185375.27	Картометрический	1.00	-
60	524654.54	2184973.79	Картометрический	1.00	-
61	524645.95	2185131.26	Картометрический	1.00	-
62	524639.96	2185148.76	Картометрический	1.00	-
63	524546.57	2185349.18	Картометрический	1.00	-
64	524436.50	2185345.02	Картометрический	1.00	-
65	524436.37	2185324.49	Картометрический	1.00	-
66	524569.32	2185280.03	Картометрический	1.00	-
67	524578.17	2185107.45	Картометрический	1.00	-
68	524397.47	2185107.32	Картометрический	1.00	-
69	524371.52	2185166.25	Картометрический	1.00	-
70	524241.37	2185147.53	Картометрический	1.00	-
71	524178.85	2185145.00	Картометрический	1.00	-
72	524181.18	2185105.88	Картометрический	1.00	-
73	524196.64	2184946.89	Картометрический	1.00	-
74	524225.12	2184951.37	Картометрический	1.00	-

1	2	3	4	5	6
75	524418.25	2184965.07	Картометрический	1.00	-
76	524436.65	2184911.81	Картометрический	1.00	-
77	524469.57	2184899.22	Картометрический	1.00	-
78	524480.23	2184942.80	Картометрический	1.00	-
60	524654.54	2184973.79	Картометрический	1.00	-
79	522610.21	2185091.95	Картометрический	5.00	-
80	522617.17	2185108.35	Картометрический	5.00	-
81	522632.76	2185320.52	Картометрический	5.00	-
82	522567.84	2185340.89	Картометрический	5.00	-
83	522555.21	2185249.19	Картометрический	5.00	-
84	522571.10	2185174.75	Картометрический	5.00	-
85	522616.79	2185108.44	Картометрический	5.00	-
86	522534.37	2185132.67	Картометрический	5.00	-
87	522493.75	2185145.92	Картометрический	5.00	-
88	522496.36	2185115.89	Картометрический	5.00	-
89	522507.32	2185114.74	Картометрический	5.00	-
90	522523.71	2185114.80	Картометрический	5.00	-
91	522528.54	2185114.38	Картометрический	5.00	-
92	522531.22	2185112.36	Картометрический	5.00	-
93	522531.59	2185108.09	Картометрический	5.00	-
94	522528.17	2185096.24	Картометрический	5.00	-
95	522526.47	2185093.94	Картометрический	5.00	-
96	522533.04	2185094.64	Картометрический	5.00	-
97	522552.43	2185089.93	Картометрический	5.00	-
98	522551.52	2185092.78	Картометрический	5.00	-
99	522553.87	2185104.78	Картометрический	5.00	-
100	522557.12	2185107.54	Картометрический	5.00	-
101	522562.33	2185108.35	Картометрический	5.00	-
102	522569.89	2185106.04	Картометрический	5.00	-
103	522573.93	2185104.25	Картометрический	5.00	-
104	522590.29	2185096.86	Картометрический	5.00	-
79	522610.21	2185091.95	Картометрический	5.00	-

3. Сведения о характерных точках части (частей) границы объекта

Обозначение характерных точек части границы	Координаты, м		Метод определения координат характерной точки	Средняя квадратическая погрешность положения характерной точки (Mt), м	Описание обозначения точки на местности (при наличии)
	X	Y			
1	2	3	4	5	6
Часть №					
-	-	-	-	-	-



Используемые условные знаки и обозначения:

- границы территориальной зоны
- границы муниципального образования
- характеристическая точка границы территориальной зоны

Масштаб 1:5000

Заместитель руководителя БУВО «Нормативно-проектный центр»
Подпись _____ А.В. Романцов Дата « ____ » _____ 2020г.
Место для оттиска печати (при наличии) лица, составившего описание местоположения границ объекта

ОПИСАНИЕ МЕСТОПОЛОЖЕНИЯ ГРАНИЦ

Зона сельскохозяйственного производства села Щучинские Пески - СХ2/1

(наименование объекта, местоположение границ которого описано
(далее - объект)

Раздел 1

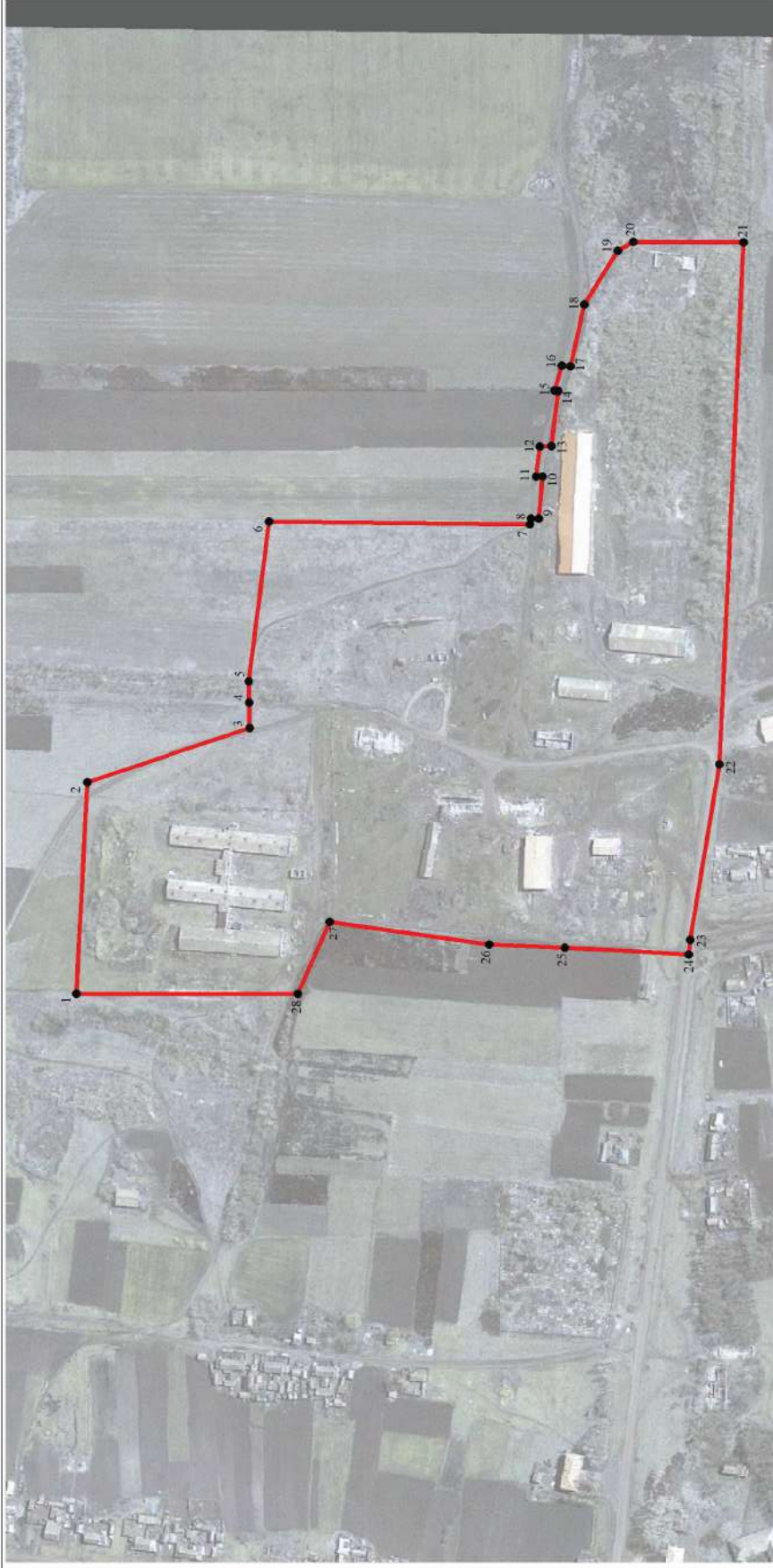
Сведения об объекте		
№ п/п	Характеристики объекта	Описание характеристик
1	2	3
1	Местоположение объекта	Воронежская область, Эртильский муниципальный район, Щучинско-Песковское сельское поселение, село Щучинские Пески
2	Площадь объекта \pm величина погрешности определения площади ($P \pm \Delta P$)	190309 \pm 1527 м ²
3	Иные характеристики объекта	-

Раздел 2

Сведения о местоположении границ объекта					
1. Система координат: МСК - 36, зона 2					
2. Сведения о характерных точках границ объекта					
Обозначение характерных точек границ	Координаты, м		Метод определения координат характерной точки	Средняя квадратическая погрешность положения характерной точки (Mt), м	Описание обозначения точки на местности (при наличии)
	X	Y			
1	2	3	4	5	6
1	524578.17	2185107.45	Картометрический	1.00	-
2	524569.32	2185280.03	Картометрический	1.00	-
3	524436.37	2185324.49	Картометрический	1.00	-
4	524436.50	2185345.02	Картометрический	1.00	-
5	524436.99	2185362.73	Картометрический	1.00	-
6	524420.57	2185492.96	Картометрический	1.00	-
7	524207.09	2185490.73	Картометрический	1.00	-
8	524206.46	2185495.65	Картометрический	1.00	-
9	524199.96	2185495.68	Картометрический	1.00	-
10	524196.90	2185529.77	Картометрический	1.00	-
11	524202.14	2185529.81	Картометрический	1.00	-
12	524199.01	2185554.51	Картометрический	1.00	-
13	524190.04	2185554.57	Картометрический	1.00	-
14	524184.26	2185599.85	Картометрический	1.00	-
15	524187.46	2185599.89	Картометрический	1.00	-
16	524181.25	2185620.18	Картометрический	1.00	-
17	524174.28	2185620.11	Картометрический	1.00	-
18	524163.31	2185670.55	Картометрический	1.00	-
19	524136.05	2185714.45	Картометрический	1.00	-
20	524123.27	2185721.75	Картометрический	1.00	-
21	524032.79	2185720.97	Картометрический	1.00	-
22	524052.26	2185294.93	Картометрический	1.00	-
23	524075.97	2185151.25	Аналитический	0.10	-
24	524077.28	2185139.30	Картометрический	1.00	-
25	524178.85	2185145.00	Картометрический	1.00	-
26	524241.37	2185147.53	Картометрический	1.00	-
27	524371.52	2185166.25	Картометрический	1.00	-
28	524397.47	2185107.32	Картометрический	1.00	-
1	524578.17	2185107.45	Картометрический	1.00	-
3. Сведения о характерных точках части (частей) границы объекта					
Обозначение характерных точек части границы	Координаты, м		Метод определения координат характерной точки	Средняя квадратическая погрешность положения характерной точки (Mt), м	Описание обозначения точки на местности (при наличии)
	X	Y			
1	2	3	4	5	6
Часть №					
-	-	-	-	-	-


Раздел 4

План границ объекта



Масштаб 1:5000

Используемые условные знаки и обозначения:



границы территориальной зоны



характерная точка границ территориальной зоны

Заместитель руководителя БУВО «Нормативно-проектный центр»

Подпись _____ А.В.Ромашов Дата « ____ » _____ 2020г.

Место для оттиска печати (при наличии) лица, составившего описание местоположения границ объекта

ОПИСАНИЕ МЕСТОПОЛОЖЕНИЯ ГРАНИЦ

Зона рекреационного назначения - объектов отдыха села Щучинские Пески - Р1/1

(наименование объекта, местоположение границ которого описано
(далее - объект)

Раздел 1

Сведения об объекте		
№ п/п	Характеристики объекта	Описание характеристик
1	2	3
1	Местоположение объекта	Воронежская область, Эртильский муниципальный район, Щучинско-Песковское сельское поселение, село Щучинские Пески
2	Площадь объекта \pm величина погрешности определения площади ($P \pm \text{Дельта } P$)	18268 \pm 473 м ²
3	Иные характеристики объекта	-

Раздел 2

Сведения о местоположении границ объекта					
1. Система координат: МСК - 36, зона 2					
2. Сведения о характерных точках границ объекта					
Обозначение характерных точек границ	Координаты, м		Метод определения координат характерной точки	Средняя квадратическая погрешность положения характерной точки (Mt), м	Описание обозначения точки на местности (при наличии)
	X	Y			
1	2	3	4	5	6
1	524127.43	2184689.71	Аналитический	0.10	-
2	524122.98	2184735.51	Аналитический	0.10	-
3	524119.60	2184765.00	Аналитический	0.10	-
4	524117.04	2184787.51	Аналитический	0.10	-
5	524114.71	2184807.00	Аналитический	0.10	-
6	524111.56	2184830.90	Аналитический	0.10	-
7	524108.23	2184857.49	Аналитический	0.10	-
8	524102.86	2184896.82	Картометрический	1.00	-
9	524061.19	2184901.08	Картометрический	1.00	-
10	524011.82	2184908.59	Картометрический	1.00	-
11	523956.42	2184917.49	Картометрический	1.00	-
12	523954.98	2184820.79	Картометрический	1.00	-
13	524015.62	2184820.49	Картометрический	1.00	-
14	524073.51	2184816.68	Картометрический	1.00	-
15	524091.38	2184685.05	Картометрический	1.00	-
1	524127.43	2184689.71	Аналитический	0.10	-
3. Сведения о характерных точках части (частей) границы объекта					
Обозначение характерных точек части границы	Координаты, м		Метод определения координат характерной точки	Средняя квадратическая погрешность положения характерной точки (Mt), м	Описание обозначения точки на местности (при наличии)
	X	Y			
1	2	3	4	5	6
Часть №					
-	-	-	-	-	-


Раздел 4

План границ объекта



Масштаб 1:2000

Используемые условные знаки и обозначения:



границы территориальной зоны



характерная точка границ территориальной зоны

Заместитель руководителя БУВО «Нормативно-проектный центр»

Подпись _____ А. В. Ромашов Дата « ____ » _____ 2020 г.

Место для оттиска печати (при наличии) лица, составившего описание местоположения границ объекта

ОПИСАНИЕ МЕСТОПОЛОЖЕНИЯ ГРАНИЦ

Зона природных территорий и защитного озеленения села Щучинские Пески - Р2/1

(наименование объекта, местоположение границ которого описано
(далее - объект)

Раздел 1

Сведения об объекте		
№ п/п	Характеристики объекта	Описание характеристик
1	2	3
1	Местоположение объекта	Воронежская область, Эртильский муниципальный район, Щучинско-Песковское сельское поселение, село Щучинские Пески
2	Площадь объекта \pm величина погрешности определения площади ($P \pm \Delta P$)	7830 \pm 310 м ²
3	Иные характеристики объекта	-

Раздел 2

Сведения о местоположении границ объекта					
1. Система координат: МСК - 36, зона 2					
2. Сведения о характерных точках границ объекта					
Обозначение характерных точек границ	Координаты, м		Метод определения координат характерной точки	Средняя квадратическая погрешность положения характерной точки (Mt), м	Описание обозначения точки на местности (при наличии)
	X	Y			
1	2	3	4	5	6
1	524747.87	2185372.23	Картометрический	1.00	-
2	524753.59	2185403.87	Картометрический	1.00	-
3	524753.72	2185464.42	Картометрический	1.00	-
4	524752.31	2185555.39	Картометрический	1.00	-
5	524745.46	2185607.92	Картометрический	1.00	-
6	524740.58	2185625.62	Картометрический	1.00	-
7	524736.20	2185623.00	Картометрический	1.00	-
8	524752.30	2185555.39	Картометрический	1.00	-
9	524750.87	2185496.41	Картометрический	1.00	-
10	524735.67	2185496.25	Картометрический	1.00	-
11	524733.90	2185391.14	Картометрический	1.00	-
12	524719.98	2185375.27	Картометрический	1.00	-
13	524551.18	2185366.68	Картометрический	1.00	-
14	524436.99	2185362.73	Картометрический	1.00	-
15	524436.50	2185345.02	Картометрический	1.00	-
16	524546.57	2185349.18	Картометрический	1.00	-
17	524660.99	2185354.82	Картометрический	1.00	-
18	524715.73	2185357.66	Картометрический	1.00	-
1	524747.87	2185372.23	Картометрический	1.00	-
3. Сведения о характерных точках части (частей) границы объекта					
Обозначение характерных точек части границы	Координаты, м		Метод определения координат характерной точки	Средняя квадратическая погрешность положения характерной точки (Mt), м	Описание обозначения точки на местности (при наличии)
	X	Y			
1	2	3	4	5	6
Часть №					
-	-	-	-	-	-

Раздел 4

План границ объекта




Масштаб 1:2000

Используемые условные знаки и обозначения:



границы территориальной зоны



характерная точка границ территориальной зоны

Заместитель руководителя БУВО «Нормативно-проектный центр»

Подпись _____ А.В.Ромашов Дата « ____ » _____ 2020г.

Место для оттиска печати (при наличии) лица, составившего описание местоположения границ объекта

ОПИСАНИЕ МЕСТОПОЛОЖЕНИЯ ГРАНИЦ

Зона ритуальных объектов села Щучинские Пески - СН1/1

(наименование объекта, местоположение границ которого описано
(далее - объект)

Раздел 1

Сведения об объекте		
№ п/п	Характеристики объекта	Описание характеристик
1	2	3
1	Местоположение объекта	Воронежская область, Эртильский муниципальный район, Щучинско-Песковское сельское поселение, село Щучинские Пески
2	Площадь объекта \pm величина погрешности определения площади ($P \pm \Delta P$)	11835 \pm 381 м ²
3	Иные характеристики объекта	-

Раздел 2

Сведения о местоположении границ объекта					
1. Система координат: МСК - 36, зона 2					
2. Сведения о характерных точках границ объекта					
Обозначение характерных точек границ	Координаты, м		Метод определения координат характерной точки	Средняя квадратическая погрешность положения характерной точки (Mt), м	Описание обозначения точки на местности (при наличии)
	X	Y			
1	2	3	4	5	6
1	524227.31	2184824.77	Картометрический	1.00	-
2	524227.36	2184876.77	Картометрический	1.00	-
3	524225.12	2184951.37	Картометрический	1.00	-
4	524196.64	2184946.89	Картометрический	1.00	-
5	524122.78	2184935.25	Картометрический	1.00	-
6	524120.27	2184934.71	Картометрический	1.00	-
7	524122.28	2184922.40	Картометрический	1.00	-
8	524140.35	2184818.84	Картометрический	1.00	-
9	524165.31	2184820.37	Картометрический	1.00	-
10	524192.90	2184822.33	Картометрический	1.00	-
1	524227.31	2184824.77	Картометрический	1.00	-
3. Сведения о характерных точках части (частей) границы объекта					
Обозначение характерных точек части границы	Координаты, м		Метод определения координат характерной точки	Средняя квадратическая погрешность положения характерной точки (Mt), м	Описание обозначения точки на местности (при наличии)
	X	Y			
1	2	3	4	5	6
Часть №					
-	-	-	-	-	-


Раздел 4

План границ объекта



Масштаб 1:2000

Используемые условные знаки и обозначения:



границы территориальной зоны



характерная точка границ территориальной зоны

Заместитель руководителя БУВО «Нормативно-проектный центр»

Подпись _____ А.В.Ромашов Дата « ____ » _____ 2020г.

Место для оттиска печати (при наличии) лица, составившего описание местоположения границ объекта

Приложение №2
к правилам землепользования и застройки
Щучинско-Песковского сельского поселения
Эртильского муниципального района
Воронежской области

СВЕДЕНИЯ О ГРАНИЦАХ ТЕРРИТОРИАЛЬНЫХ ЗОН,
СОДЕРЖАЩИЕ ГРАФИЧЕСКОЕ ОПИСАНИЕ МЕСТОПОЛОЖЕНИЯ
ГРАНИЦ ТЕРРИТОРИАЛЬНЫХ ЗОН, ПЕРЕЧЕНЬ КООРДИНАТ
ХАРАКТЕРНЫХ ТОЧЕК ГРАНИЦ ТЕРРИТОРИАЛЬНЫХ ЗОН
СЕЛА СЛАСТЁНКА

ОПИСАНИЕ МЕСТОПОЛОЖЕНИЯ ГРАНИЦ

Зона застройки индивидуальными жилыми домами села Слостёнка - Ж1/2

(наименование объекта, местоположение границ которого описано
(далее - объект)

Раздел 1

Сведения об объекте		
№ п/п	Характеристики объекта	Описание характеристик
1	2	3
1	Местоположение объекта	Воронежская область, Эртильский муниципальный район, Щучинско-Песковское сельское поселение, село Слостёнка
2	Площадь объекта \pm величина погрешности определения площади ($P \pm \text{Дельта } P$)	1048716 \pm -17921 м ²
3	Иные характеристики объекта	-

Раздел 2

Сведения о местоположении границ объекта					
1. Система координат: МСК - 36, зона 2					
2. Сведения о характерных точках границ объекта					
Обозначение характерных точек границ	Координаты, м		Метод определения координат характерной точки	Средняя квадратическая погрешность положения характерной точки (Mt), м	Описание обозначения точки на местности (при наличии)
	X	Y			
1	2	3	4	5	6
1	530274.17	2187227.75	Аналитический	2.50	-
2	530326.16	2187328.05	Аналитический	2.50	-
3	530307.77	2187361.93	Аналитический	2.50	-
4	530178.63	2187459.57	Картометрический	1.00	-
5	530221.72	2187530.66	Аналитический	2.50	-
6	530149.41	2187685.84	Аналитический	2.50	-
7	530090.05	2187725.28	Аналитический	2.50	-
8	529918.65	2187569.23	Аналитический	2.50	-
9	529889.08	2187542.53	Картометрический	1.00	-
10	529815.64	2187466.23	Картометрический	1.00	-
11	529777.02	2187411.87	Картометрический	1.00	-
12	529770.83	2187400.35	Картометрический	1.00	-
13	529766.43	2187353.66	Картометрический	1.00	-
14	529787.22	2187322.62	Картометрический	1.00	-
15	529929.30	2187222.26	Картометрический	1.00	-
16	530074.55	2187366.06	Картометрический	1.00	-
17	530133.06	2187304.24	Картометрический	1.00	-
18	530193.81	2187262.80	Картометрический	1.00	-
1	530274.17	2187227.75	Аналитический	2.50	-
19	529657.00	2186550.77	Картометрический	1.00	-
20	529646.91	2186595.20	Картометрический	1.00	-
21	529635.25	2186624.60	Картометрический	1.00	-
22	529628.59	2186687.93	Картометрический	1.00	-
23	529647.64	2186759.60	Картометрический	1.00	-
24	529667.41	2186806.10	Картометрический	1.00	-
25	529674.03	2186838.75	Картометрический	1.00	-
26	529707.67	2186900.23	Картометрический	1.00	-
27	529674.52	2186916.28	Картометрический	1.00	-
28	529647.48	2186861.91	Картометрический	1.00	-
29	529645.39	2186860.63	Аналитический	0.10	-
30	529630.46	2186826.83	Аналитический	0.10	-
31	529622.57	2186807.03	Аналитический	0.10	-
32	529612.89	2186783.53	Аналитический	0.10	-
33	529604.82	2186764.91	Аналитический	0.10	-
34	529600.57	2186755.20	Аналитический	0.10	-

1	2	3	4	5	6
35	529596.47	2186743.33	Аналитический	0.10	-
36	529586.96	2186714.32	Аналитический	0.10	-
37	529580.36	2186698.72	Аналитический	0.10	-
38	529576.65	2186689.94	Аналитический	0.10	-
39	529565.37	2186663.89	Аналитический	0.10	-
40	529550.78	2186628.92	Аналитический	0.10	-
41	529555.19	2186628.07	Аналитический	0.10	-
42	529558.76	2186628.08	Аналитический	0.10	-
43	529563.48	2186628.71	Аналитический	0.10	-
44	529567.76	2186628.32	Аналитический	0.10	-
45	529573.40	2186626.45	Аналитический	0.10	-
46	529577.98	2186624.00	Аналитический	0.10	-
47	529584.58	2186618.91	Аналитический	0.10	-
48	529594.30	2186608.84	Аналитический	0.10	-
49	529610.93	2186584.72	Аналитический	0.10	-
50	529635.14	2186552.18	Аналитический	0.10	-
51	529642.50	2186542.19	Картометрический	1.00	-
19	529657.00	2186550.77	Картометрический	1.00	-
52	529315.94	2184771.36	Картометрический	1.00	-
53	529355.48	2184843.14	Картометрический	1.00	-
54	529300.70	2184882.98	Картометрический	1.00	-
55	529328.46	2184949.49	Картометрический	1.00	-
56	529301.55	2185049.06	Картометрический	1.00	-
57	529199.33	2185201.72	Картометрический	1.00	-
58	529189.57	2185207.55	Картометрический	1.00	-
59	529165.62	2185221.85	Картометрический	1.00	-
60	529141.24	2185236.42	Картометрический	1.00	-
61	529158.57	2185311.58	Картометрический	1.00	-
62	529188.08	2185340.92	Картометрический	1.00	-
63	529173.00	2185374.17	Картометрический	1.00	-
64	529139.80	2185441.45	Картометрический	1.00	-
65	529200.36	2185490.46	Картометрический	1.00	-
66	529237.67	2185573.41	Картометрический	1.00	-
67	529239.42	2185625.50	Картометрический	1.00	-
68	529397.87	2185872.44	Картометрический	1.00	-
69	529432.89	2185871.23	Картометрический	1.00	-
70	529622.13	2186006.28	Картометрический	1.00	-
71	529674.93	2186096.05	Картометрический	1.00	-
72	529682.70	2186141.92	Картометрический	1.00	-
73	529712.88	2186161.01	Картометрический	1.00	-
74	529735.76	2186103.75	Картометрический	1.00	-
75	529801.44	2186014.82	Картометрический	1.00	-
76	529914.48	2186153.85	Картометрический	1.00	-
77	529980.19	2186171.78	Аналитический	2.50	-
78	530058.58	2186097.44	Аналитический	2.50	-
79	530135.45	2186209.80	Аналитический	2.50	-
80	530091.85	2186293.09	Аналитический	2.50	-
81	530059.58	2186306.13	Картометрический	1.00	-
82	530059.53	2186306.05	Аналитический	0.10	-

1	2	3	4	5	6
83	530031.21	2186263.52	Аналитический	0.10	-
84	530016.38	2186240.95	Аналитический	0.10	-
85	530009.78	2186233.44	Аналитический	0.10	-
86	530004.64	2186226.44	Аналитический	0.10	-
87	529995.22	2186210.59	Аналитический	0.10	-
88	529980.98	2186195.75	Аналитический	0.10	-
89	529954.77	2186175.25	Аналитический	0.10	-
90	529937.94	2186167.19	Аналитический	0.10	-
91	529917.92	2186155.75	Аналитический	0.10	-
92	529910.04	2186152.70	Аналитический	0.10	-
93	529903.66	2186151.16	Аналитический	0.10	-
94	529899.45	2186150.93	Аналитический	0.10	-
95	529883.25	2186155.19	Аналитический	0.10	-
96	529865.88	2186162.19	Аналитический	0.10	-
97	529861.71	2186162.57	Аналитический	0.10	-
98	529859.35	2186164.93	Аналитический	0.10	-
99	529855.23	2186169.89	Аналитический	0.10	-
100	529843.34	2186176.88	Аналитический	0.10	-
101	529836.52	2186179.88	Аналитический	0.10	-
102	529822.24	2186188.82	Аналитический	0.10	-
103	529803.56	2186204.15	Аналитический	0.10	-
104	529793.72	2186213.41	Аналитический	0.10	-
105	529776.20	2186237.37	Аналитический	0.10	-
106	529770.58	2186245.01	Аналитический	0.10	-
107	529764.21	2186251.02	Аналитический	0.10	-
108	529759.70	2186257.30	Аналитический	0.10	-
109	529750.98	2186274.74	Аналитический	0.10	-
110	529734.08	2186325.29	Аналитический	0.10	-
111	529721.55	2186360.60	Аналитический	0.10	-
112	529716.94	2186380.04	Аналитический	0.10	-
113	529709.68	2186399.75	Аналитический	0.10	-
114	529702.05	2186414.14	Аналитический	0.10	-
115	529697.54	2186422.94	Аналитический	0.10	-
116	529692.70	2186434.88	Аналитический	0.10	-
117	529687.78	2186451.65	Аналитический	0.10	-
118	529673.74	2186476.33	Аналитический	0.10	-
119	529663.50	2186504.44	Аналитический	0.10	-
120	529660.88	2186509.82	Аналитический	0.10	-
121	529658.05	2186514.27	Аналитический	0.10	-
122	529631.87	2186549.87	Аналитический	0.10	-
123	529607.66	2186582.41	Аналитический	0.10	-
124	529591.23	2186606.25	Аналитический	0.10	-
125	529581.90	2186615.93	Аналитический	0.10	-
126	529575.80	2186620.63	Аналитический	0.10	-
127	529571.81	2186622.76	Аналитический	0.10	-
128	529566.93	2186624.38	Аналитический	0.10	-
129	529563.56	2186624.69	Аналитический	0.10	-
130	529559.03	2186624.08	Аналитический	0.10	-
131	529554.82	2186624.07	Аналитический	0.10	-
132	529549.15	2186625.16	Аналитический	0.10	-

1	2	3	4	5	6
133	529544.25	2186613.73	Аналитический	0.10	-
134	529537.50	2186600.76	Аналитический	0.10	-
135	529525.76	2186580.05	Аналитический	0.10	-
136	529515.39	2186556.96	Аналитический	0.10	-
137	529513.64	2186554.00	Аналитический	0.10	-
138	529509.59	2186548.03	Аналитический	0.10	-
139	529504.31	2186542.37	Аналитический	0.10	-
140	529488.20	2186525.33	Аналитический	0.10	-
141	529484.55	2186520.48	Аналитический	0.10	-
142	529476.29	2186505.14	Аналитический	0.10	-
143	529472.31	2186496.20	Аналитический	0.10	-
144	529470.39	2186490.39	Аналитический	0.10	-
145	529469.41	2186485.13	Аналитический	0.10	-
146	529469.06	2186469.26	Аналитический	0.10	-
147	529468.50	2186465.69	Аналитический	0.10	-
148	529467.52	2186461.09	Аналитический	0.10	-
149	529460.17	2186436.16	Аналитический	0.10	-
150	529450.99	2186412.16	Аналитический	0.10	-
151	529447.73	2186400.08	Аналитический	0.10	-
152	529446.75	2186393.18	Аналитический	0.10	-
153	529443.49	2186369.37	Аналитический	0.10	-
154	529437.96	2186340.32	Аналитический	0.10	-
155	529434.34	2186327.36	Аналитический	0.10	-
156	529424.24	2186294.36	Аналитический	0.10	-
157	529406.50	2186222.90	Аналитический	0.10	-
158	529398.82	2186199.41	Аналитический	0.10	-
159	529376.54	2186146.49	Аналитический	0.10	-
160	529370.20	2186132.64	Аналитический	0.10	-
161	529353.83	2186101.27	Аналитический	0.10	-
162	529325.81	2186051.58	Аналитический	0.10	-
163	529319.65	2186042.60	Аналитический	0.10	-
164	529312.79	2186033.77	Аналитический	0.10	-
165	529278.92	2185986.77	Аналитический	0.10	-
166	529265.32	2185962.65	Аналитический	0.10	-
167	529260.52	2185955.18	Аналитический	0.10	-
168	529255.27	2185947.98	Аналитический	0.10	-
169	529234.61	2185923.41	Аналитический	0.10	-
170	529230.27	2185916.02	Аналитический	0.10	-
171	529221.39	2185897.15	Аналитический	0.10	-
172	529201.27	2185859.34	Аналитический	0.10	-
173	529184.04	2185826.11	Аналитический	0.10	-
174	529161.34	2185780.25	Аналитический	0.10	-
175	529147.38	2185750.15	Аналитический	0.10	-
176	529143.36	2185738.34	Аналитический	0.10	-
177	529140.94	2185727.71	Аналитический	0.10	-
178	529139.23	2185720.72	Аналитический	0.10	-
179	529137.00	2185714.03	Аналитический	0.10	-
180	529120.70	2185672.69	Аналитический	0.10	-
181	529109.99	2185636.03	Аналитический	0.10	-
182	529103.43	2185620.11	Аналитический	0.10	-

1	2	3	4	5	6
183	529090.88	2185592.11	Аналитический	0.10	-
184	529075.67	2185557.65	Аналитический	0.10	-
185	529062.35	2185522.47	Аналитический	0.10	-
186	529050.66	2185499.55	Аналитический	0.10	-
187	529036.36	2185467.72	Аналитический	0.10	-
188	529029.71	2185448.86	Аналитический	0.10	-
189	529025.01	2185431.46	Аналитический	0.10	-
190	529022.32	2185419.57	Аналитический	0.10	-
191	529013.47	2185397.51	Аналитический	0.10	-
192	529005.60	2185373.61	Аналитический	0.10	-
193	528997.75	2185356.25	Аналитический	0.10	-
194	528986.62	2185327.66	Аналитический	0.10	-
195	528978.87	2185308.69	Аналитический	0.10	-
196	528980.41	2185287.50	Аналитический	0.10	-
197	528980.11	2185280.20	Аналитический	0.10	-
198	528978.23	2185275.77	Аналитический	0.10	-
199	528965.44	2185255.55	Аналитический	0.10	-
200	528956.23	2185234.85	Аналитический	0.10	-
201	528951.84	2185223.18	Аналитический	0.10	-
202	528950.24	2185214.42	Аналитический	0.10	-
203	528950.96	2185208.63	Аналитический	0.10	-
204	528956.47	2185193.80	Аналитический	0.10	-
205	528959.60	2185186.84	Аналитический	0.10	-
206	528962.27	2185182.94	Аналитический	0.10	-
207	528966.63	2185178.94	Аналитический	0.10	-
208	528981.97	2185170.74	Аналитический	0.10	-
209	528989.06	2185166.38	Аналитический	0.10	-
210	528998.28	2185158.76	Аналитический	0.10	-
211	529004.49	2185147.31	Аналитический	0.10	-
212	529007.72	2185136.56	Аналитический	0.10	-
213	529010.87	2185126.41	Аналитический	0.10	-
214	529016.48	2185113.28	Аналитический	0.10	-
215	529028.45	2185096.66	Аналитический	0.10	-
216	529043.90	2185078.69	Аналитический	0.10	-
217	529059.59	2185064.90	Аналитический	0.10	-
218	529068.44	2185057.89	Аналитический	0.10	-
219	529075.91	2185052.98	Аналитический	0.10	-
220	529081.59	2185051.06	Аналитический	0.10	-
221	529091.03	2185044.42	Аналитический	0.10	-
222	529094.33	2185040.69	Аналитический	0.10	-
223	529097.75	2185035.14	Аналитический	0.10	-
224	529100.20	2185028.77	Аналитический	0.10	-
225	529110.22	2184993.64	Аналитический	0.10	-
226	529123.12	2184955.65	Аналитический	0.10	-
227	529140.50	2184915.82	Аналитический	0.10	-
228	529150.16	2184904.70	Аналитический	0.10	-
229	529147.12	2184902.10	Аналитический	0.10	-
230	529176.02	2184843.80	Картометрический	1.00	-
52	529315.94	2184771.36	Картометрический	1.00	-

1	2	3	4	5	6
231	528976.56	2184880.39	Картометрический	1.00	-
232	529007.16	2184930.00	Картометрический	1.00	-
233	529088.32	2185041.44	Аналитический	0.10	-
234	529079.81	2185047.44	Аналитический	0.10	-
235	529074.14	2185049.35	Аналитический	0.10	-
236	529066.09	2185054.64	Аналитический	0.10	-
237	529057.00	2185061.85	Аналитический	0.10	-
238	529041.12	2185075.80	Аналитический	0.10	-
239	529025.30	2185094.20	Аналитический	0.10	-
240	529012.65	2185111.95	Аналитический	0.10	-
241	528991.77	2185089.31	Картометрический	1.00	-
242	528958.51	2185114.41	Картометрический	1.00	-
243	528986.69	2185163.14	Аналитический	0.10	-
244	528980.00	2185167.25	Аналитический	0.10	-
245	528964.26	2185175.69	Аналитический	0.10	-
246	528959.23	2185180.31	Аналитический	0.10	-
247	528956.10	2185184.87	Аналитический	0.10	-
248	528952.82	2185192.18	Аналитический	0.10	-
249	528947.03	2185207.80	Аналитический	0.10	-
250	528941.89	2185211.72	Картометрический	1.00	-
251	528935.01	2185202.75	Аналитический	0.10	-
252	528919.19	2185178.13	Аналитический	0.10	-
253	528912.83	2185162.57	Аналитический	0.10	-
254	528907.79	2185154.03	Аналитический	0.10	-
255	528891.34	2185135.24	Аналитический	0.10	-
256	528866.87	2185103.28	Аналитический	0.10	-
257	528859.35	2185091.32	Аналитический	0.10	-
258	528844.82	2185073.75	Аналитический	0.10	-
259	528820.82	2185048.09	Аналитический	0.10	-
260	528816.48	2185043.49	Аналитический	0.10	-
261	528811.77	2185036.84	Аналитический	0.10	-
262	528806.19	2185027.68	Аналитический	0.10	-
263	528797.33	2185015.43	Аналитический	0.10	-
264	528847.99	2184988.39	Картометрический	1.00	-
265	528843.34	2184956.50	Картометрический	1.00	-
231	528976.56	2184880.39	Картометрический	1.00	-
266	528499.03	2184276.87	Картометрический	1.00	-
267	528737.44	2184517.72	Картометрический	1.00	-
268	528799.91	2184528.84	Картометрический	1.00	-
269	528883.23	2184669.33	Картометрический	1.00	-
270	528862.11	2184700.14	Картометрический	1.00	-
271	528913.22	2184780.63	Картометрический	1.00	-
272	528853.52	2184810.58	Картометрический	1.00	-
273	528779.53	2184848.93	Картометрический	1.00	-
274	528709.99	2184884.59	Аналитический	0.10	-
275	528700.63	2184872.19	Аналитический	0.10	-
276	528680.93	2184842.06	Аналитический	0.10	-
277	528657.93	2184808.96	Аналитический	0.10	-
278	528625.20	2184763.02	Аналитический	0.10	-

1	2	3	4	5	6
279	528597.26	2184727.39	Аналитический	0.10	-
280	528575.76	2184695.06	Аналитический	0.10	-
281	528559.99	2184673.39	Аналитический	0.10	-
282	528545.09	2184654.67	Аналитический	0.10	-
283	528537.84	2184646.32	Аналитический	0.10	-
284	528532.53	2184638.42	Аналитический	0.10	-
285	528524.02	2184628.21	Аналитический	0.10	-
286	528518.64	2184618.96	Аналитический	0.10	-
287	528511.36	2184606.39	Аналитический	0.10	-
288	528503.38	2184595.27	Аналитический	0.10	-
289	528467.73	2184551.53	Аналитический	0.10	-
290	528302.63	2184345.66	Картометрический	1.00	-
291	528400.81	2184278.78	Картометрический	1.00	-
266	528499.03	2184276.87	Картометрический	1.00	-
292	528556.81	2184675.81	Аналитический	0.10	-
293	528572.47	2184697.32	Аналитический	0.10	-
294	528594.05	2184729.80	Аналитический	0.10	-
295	528621.97	2184765.37	Аналитический	0.10	-
296	528654.67	2184811.27	Аналитический	0.10	-
297	528596.39	2184857.19	Картометрический	1.00	-
298	528559.20	2184881.21	Картометрический	1.00	-
299	528551.06	2184860.60	Картометрический	1.00	-
300	528509.26	2184796.35	Картометрический	1.00	-
301	528500.27	2184802.90	Картометрический	1.00	-
302	528473.56	2184769.36	Картометрический	1.00	-
303	528485.86	2184760.36	Картометрический	1.00	-
304	528435.27	2184682.60	Картометрический	1.00	-
305	528548.80	2184675.86	Картометрический	1.00	-
292	528556.81	2184675.81	Аналитический	0.10	-
306	528863.56	2185105.54	Аналитический	0.10	-
307	528888.27	2185137.81	Аналитический	0.10	-
308	528904.55	2185156.38	Аналитический	0.10	-
309	528909.20	2185164.27	Аналитический	0.10	-
310	528915.56	2185179.81	Аналитический	0.10	-
311	528931.77	2185205.11	Аналитический	0.10	-
312	528949.33	2185227.95	Аналитический	0.10	-
313	528952.90	2185237.07	Аналитический	0.10	-
314	528961.96	2185257.53	Аналитический	0.10	-
315	528974.67	2185277.62	Аналитический	0.10	-
316	528976.22	2185281.26	Аналитический	0.10	-
317	528976.26	2185287.23	Аналитический	0.10	-
318	528974.83	2185290.75	Аналитический	0.10	-
319	528971.99	2185294.83	Аналитический	0.10	-
320	528965.50	2185298.91	Аналитический	0.10	-
321	528961.76	2185300.02	Аналитический	0.10	-
322	528956.55	2185300.45	Аналитический	0.10	-
323	528951.26	2185300.45	Аналитический	0.10	-
324	528942.73	2185301.76	Аналитический	0.10	-

1	2	3	4	5	6
325	528924.19	2185305.33	Аналитический	0.10	-
326	528897.96	2185311.81	Аналитический	0.10	-
327	528864.34	2185320.15	Аналитический	0.10	-
328	528797.53	2185336.32	Аналитический	0.10	-
329	528709.20	2185358.63	Аналитический	0.10	-
330	528664.95	2185371.77	Аналитический	0.10	-
331	528640.67	2185377.09	Аналитический	0.10	-
332	528630.16	2185378.62	Аналитический	0.10	-
333	528605.79	2185382.73	Аналитический	0.10	-
334	528573.98	2185389.88	Аналитический	0.10	-
335	528541.44	2185396.35	Аналитический	0.10	-
336	528534.08	2185398.45	Аналитический	0.10	-
337	528516.14	2185408.16	Аналитический	0.10	-
338	528500.03	2185416.91	Аналитический	0.10	-
339	528486.22	2185425.55	Аналитический	0.10	-
340	528475.82	2185433.98	Аналитический	0.10	-
341	528468.77	2185439.08	Аналитический	0.10	-
342	528462.10	2185438.06	Аналитический	0.10	-
343	528457.16	2185434.00	Аналитический	0.10	-
344	528450.85	2185433.52	Аналитический	0.10	-
345	528436.40	2185436.54	Аналитический	0.10	-
346	528422.69	2185441.32	Аналитический	0.10	-
347	528419.41	2185441.99	Аналитический	0.10	-
348	528413.96	2185441.44	Аналитический	0.10	-
349	528410.10	2185439.92	Аналитический	0.10	-
350	528402.34	2185437.44	Аналитический	0.10	-
351	528398.04	2185437.44	Аналитический	0.10	-
352	528385.01	2185439.87	Аналитический	0.10	-
353	528355.49	2185447.64	Аналитический	0.10	-
354	528356.51	2185451.51	Аналитический	0.10	-
355	528385.97	2185443.75	Аналитический	0.10	-
356	528398.34	2185441.44	Аналитический	0.10	-
357	528401.86	2185441.44	Аналитический	0.10	-
358	528408.65	2185443.65	Аналитический	0.10	-
359	528413.01	2185445.36	Аналитический	0.10	-
360	528419.62	2185446.03	Аналитический	0.10	-
361	528423.76	2185445.18	Аналитический	0.10	-
362	528437.47	2185440.40	Аналитический	0.10	-
363	528451.11	2185437.56	Аналитический	0.10	-
364	528455.59	2185437.89	Аналитический	0.10	-
365	528460.35	2185441.80	Аналитический	0.10	-
366	528469.51	2185443.18	Аналитический	0.10	-
367	528478.29	2185437.13	Аналитический	0.10	-
368	528488.55	2185428.81	Аналитический	0.10	-
369	528502.01	2185420.39	Аналитический	0.10	-
370	528518.15	2185411.62	Аналитический	0.10	-
371	528535.51	2185402.20	Аналитический	0.10	-
372	528542.36	2185400.25	Аналитический	0.10	-
373	528574.81	2185393.80	Аналитический	0.10	-
374	528606.57	2185386.65	Аналитический	0.10	-

1	2	3	4	5	6
375	528630.80	2185382.56	Аналитический	0.10	-
376	528641.39	2185381.03	Аналитический	0.10	-
377	528665.95	2185375.64	Аналитический	0.10	-
378	528710.27	2185362.48	Аналитический	0.10	-
379	528798.49	2185340.21	Аналитический	0.10	-
380	528865.33	2185324.02	Аналитический	0.10	-
381	528898.91	2185315.69	Аналитический	0.10	-
382	528925.06	2185309.24	Аналитический	0.10	-
383	528943.40	2185305.70	Аналитический	0.10	-
384	528951.57	2185304.45	Аналитический	0.10	-
385	528956.71	2185304.45	Аналитический	0.10	-
386	528964.34	2185303.42	Аналитический	0.10	-
387	528970.92	2185306.30	Аналитический	0.10	-
388	528973.66	2185308.17	Аналитический	0.10	-
389	528975.35	2185310.63	Аналитический	0.10	-
390	528982.92	2185329.19	Аналитический	0.10	-
391	528994.05	2185357.76	Аналитический	0.10	-
392	529001.87	2185375.07	Аналитический	0.10	-
393	529009.70	2185398.87	Аналитический	0.10	-
394	529018.51	2185420.83	Аналитический	0.10	-
395	529021.12	2185432.41	Аналитический	0.10	-
396	529025.88	2185450.05	Аналитический	0.10	-
397	529032.62	2185469.16	Аналитический	0.10	-
398	529047.06	2185501.30	Аналитический	0.10	-
399	528835.29	2185540.07	Картометрический	1.00	-
400	528790.65	2185455.09	Картометрический	1.00	-
401	528440.36	2185568.96	Картометрический	1.00	-
402	528326.53	2185533.98	Картометрический	1.00	-
403	528333.96	2185456.96	Аналитический	2.50	-
404	528332.31	2185438.53	Аналитический	2.50	-
405	528418.84	2185426.28	Аналитический	2.50	-
406	528377.42	2185256.20	Аналитический	2.50	-
407	528453.79	2185243.80	Картометрический	1.00	-
408	528512.54	2185237.71	Картометрический	1.00	-
409	528522.04	2185272.51	Картометрический	1.00	-
410	528535.59	2185302.87	Картометрический	1.00	-
411	528558.78	2185351.24	Картометрический	1.00	-
412	528568.60	2185361.93	Картометрический	1.00	-
413	528617.80	2185368.29	Картометрический	1.00	-
414	528669.30	2185321.63	Картометрический	1.00	-
415	528690.59	2185257.55	Картометрический	1.00	-
416	528661.62	2185192.22	Картометрический	1.00	-
417	528693.21	2185176.98	Картометрический	1.00	-
418	528714.98	2185179.71	Картометрический	1.00	-
419	528777.37	2185147.40	Картометрический	1.00	-
420	528840.69	2185113.23	Картометрический	1.00	-
306	528863.56	2185105.54	Аналитический	0.10	-
421	528855.26	2185978.07	Аналитический	2.50	-
422	528746.11	2186042.21	Аналитический	2.50	-

1	2	3	4	5	6
423	528772.47	2186111.23	Аналитический	2.50	-
424	528702.67	2186127.13	Аналитический	2.50	-
425	528671.33	2186070.76	Картометрический	1.00	-
426	528637.63	2186063.43	Картометрический	1.00	-
427	528549.94	2186102.16	Картометрический	1.00	-
428	528574.22	2186296.50	Картометрический	1.00	-
429	528589.09	2186367.75	Картометрический	1.00	-
430	528578.72	2186371.32	Картометрический	1.00	-
431	528444.33	2186418.00	Картометрический	1.00	-
432	528427.09	2186405.83	Аналитический	2.50	-
433	528417.49	2186399.00	Аналитический	2.50	-
434	528438.17	2186339.72	Аналитический	2.50	-
435	528441.45	2186330.34	Аналитический	2.50	-
436	528447.40	2186312.95	Аналитический	2.50	-
437	528473.32	2186286.27	Аналитический	2.50	-
438	528469.70	2186275.15	Аналитический	2.50	-
439	528459.66	2186244.54	Аналитический	2.50	-
440	528445.89	2186202.81	Аналитический	2.50	-
441	528467.06	2186147.21	Аналитический	2.50	-
442	528467.47	2186138.67	Аналитический	2.50	-
443	528469.58	2186094.72	Картометрический	1.00	-
444	528530.87	2186071.92	Картометрический	1.00	-
445	528555.63	2186080.87	Картометрический	1.00	-
446	528736.86	2186018.51	Картометрический	1.00	-
421	528855.26	2185978.07	Аналитический	2.50	-

3. Сведения о характерных точках части (частей) границы объекта

Обозначение характерных точек части границы	Координаты, м		Метод определения координат характерной точки	Средняя квадратическая погрешность положения характерной точки (Mt), м	Описание обозначения точки на местности (при наличии)
	X	Y			
1	2	3	4	5	6
Часть №					
-	-	-	-	-	-

Рисунок 4
План границ объекта



Используемые условные линии и обозначения:
— границы территории объекта
— границы коммунального обслуживания
— характеристика точек границ территориальной зоны

Заместитель руководителя БУРБО «Нормативно-проектный центр»
Писахов А. В. Рыбинск Дата: «...» 2009г.
Место для отнесения печати (при наличии) или составления подписи заместителя руководителя границ объекта

Масштаб 1:5000

ОПИСАНИЕ МЕСТОПОЛОЖЕНИЯ ГРАНИЦ

Общественно-деловая зона села Слостёнка - ОД/2

(наименование объекта, местоположение границ которого описано
(далее - объект)

Раздел 1

Сведения об объекте		
№ п/п	Характеристики объекта	Описание характеристик
1	2	3
1	Местоположение объекта	Воронежская область, Эртильский муниципальный район, Щучинско-Песковское сельское поселение, село Слостёнка
2	Площадь объекта \pm величина погрешности определения площади ($P \pm \Delta P$)	11908 \pm 382 м ²
3	Иные характеристики объекта	-

Раздел 2

Сведения о местоположении границ объекта					
1. Система координат: МСК - 36, зона 2					
2. Сведения о характерных точках границ объекта					
Обозначение характерных точек границ	Координаты, м		Метод определения координат характерной точки	Средняя квадратическая погрешность положения характерной точки (Mt), м	Описание обозначения точки на местности (при наличии)
	X	Y			
1	2	3	4	5	6
1	529012.65	2185111.95	Аналитический	0.10	-
2	529007.11	2185125.03	Аналитический	0.10	-
3	529003.90	2185135.36	Аналитический	0.10	-
4	529000.93	2185144.71	Аналитический	0.10	-
5	528994.65	2185156.30	Аналитический	0.10	-
6	528986.69	2185163.14	Аналитический	0.10	-
7	528958.51	2185114.41	Картометрический	1.00	-
8	528991.77	2185089.31	Картометрический	1.00	-
1	529012.65	2185111.95	Аналитический	0.10	-
9	528853.52	2184810.58	Картометрический	1.00	-
10	528886.83	2184860.55	Картометрический	1.00	-
11	528810.53	2184903.94	Картометрический	1.00	-
12	528749.31	2184935.20	Аналитический	0.10	-
13	528739.51	2184920.82	Аналитический	0.10	-
14	528733.68	2184913.55	Аналитический	0.10	-
15	528709.99	2184884.59	Аналитический	0.10	-
16	528779.53	2184848.93	Картометрический	1.00	-
9	528853.52	2184810.58	Картометрический	1.00	-
3. Сведения о характерных точках части (частей) границы объекта					
Обозначение характерных точек части границы	Координаты, м		Метод определения координат характерной точки	Средняя квадратическая погрешность положения характерной точки (Mt), м	Описание обозначения точки на местности (при наличии)
	X	Y			
1	2	3	4	5	6
Часть №					
-	-	-	-	-	-

Раздел 4

План границ объекта



Масштаб 1:2000

Используемые условные знаки и обозначения:



границы территориальной зоны



характерная точка границ территориальной зоны

Заместитель руководителя БУВО «Нормативно-проектный центр»

Подпись _____ А.В.Ромашов Дата « ____ » _____ 2020г.

Место для оттиска печати (при наличии) лица, составившего описание местоположения границ объекта

ОПИСАНИЕ МЕСТОПОЛОЖЕНИЯ ГРАНИЦ

Зона улиц, дорог, инженерной и транспортной инфраструктуры села Слостёнка - ИТ1/2

(наименование объекта, местоположение границ которого описано
(далее - объект)

Раздел 1

Сведения об объекте		
№ п/п	Характеристики объекта	Описание характеристик
1	2	3
1	Местоположение объекта	Воронежская область, Эртильский муниципальный район, Щучинско-Песковское сельское поселение, село Слостёнка
2	Площадь объекта \pm величина погрешности определения площади ($P \pm \Delta P$)	22756 \pm 2640 м ²
3	Иные характеристики объекта	-

Раздел 2

Сведения о местоположении границ объекта					
1. Система координат: МСК - 36, зона 2					
2. Сведения о характерных точках границ объекта					
Обозначение характерных точек границ	Координаты, м		Метод определения координат характерной точки	Средняя квадратическая погрешность положения характерной точки (Mt), м	Описание обозначения точки на местности (при наличии)
	X	Y			
1	2	3	4	5	6
1	529150.16	2184904.70	Аналитический	0.10	-
2	529140.50	2184915.82	Аналитический	0.10	-
3	529123.12	2184955.65	Аналитический	0.10	-
4	529110.22	2184993.64	Аналитический	0.10	-
5	529100.20	2185028.77	Аналитический	0.10	-
6	529097.75	2185035.14	Аналитический	0.10	-
7	529094.33	2185040.69	Аналитический	0.10	-
8	529091.03	2185044.42	Аналитический	0.10	-
9	529081.59	2185051.06	Аналитический	0.10	-
10	529075.91	2185052.98	Аналитический	0.10	-
11	529068.44	2185057.89	Аналитический	0.10	-
12	529059.59	2185064.90	Аналитический	0.10	-
13	529043.90	2185078.69	Аналитический	0.10	-
14	529028.45	2185096.66	Аналитический	0.10	-
15	529016.48	2185113.28	Аналитический	0.10	-
16	529010.87	2185126.41	Аналитический	0.10	-
17	529007.72	2185136.56	Аналитический	0.10	-
18	529004.49	2185147.31	Аналитический	0.10	-
19	528998.28	2185158.76	Аналитический	0.10	-
20	528989.06	2185166.38	Аналитический	0.10	-
21	528981.97	2185170.74	Аналитический	0.10	-
22	528966.63	2185178.94	Аналитический	0.10	-
23	528962.27	2185182.94	Аналитический	0.10	-
24	528959.60	2185186.84	Аналитический	0.10	-
25	528956.47	2185193.80	Аналитический	0.10	-
26	528950.96	2185208.63	Аналитический	0.10	-
27	528950.24	2185214.42	Аналитический	0.10	-
28	528951.84	2185223.18	Аналитический	0.10	-
29	528956.23	2185234.85	Аналитический	0.10	-
30	528965.44	2185255.55	Аналитический	0.10	-
31	528978.23	2185275.77	Аналитический	0.10	-
32	528980.11	2185280.20	Аналитический	0.10	-
33	528980.41	2185287.50	Аналитический	0.10	-
34	528978.87	2185308.69	Аналитический	0.10	-
35	528986.62	2185327.66	Аналитический	0.10	-
36	528997.75	2185356.25	Аналитический	0.10	-

1	2	3	4	5	6
37	529005.60	2185373.61	Аналитический	0.10	-
38	529013.47	2185397.51	Аналитический	0.10	-
39	529022.32	2185419.57	Аналитический	0.10	-
40	529025.01	2185431.46	Аналитический	0.10	-
41	529029.71	2185448.86	Аналитический	0.10	-
42	529036.36	2185467.72	Аналитический	0.10	-
43	529050.66	2185499.55	Аналитический	0.10	-
44	529062.35	2185522.47	Аналитический	0.10	-
45	529075.67	2185557.65	Аналитический	0.10	-
46	529090.88	2185592.11	Аналитический	0.10	-
47	529103.43	2185620.11	Аналитический	0.10	-
48	529109.99	2185636.03	Аналитический	0.10	-
49	529120.70	2185672.69	Аналитический	0.10	-
50	529137.00	2185714.03	Аналитический	0.10	-
51	529139.23	2185720.72	Аналитический	0.10	-
52	529140.94	2185727.71	Аналитический	0.10	-
53	529143.36	2185738.34	Аналитический	0.10	-
54	529147.38	2185750.15	Аналитический	0.10	-
55	529161.34	2185780.25	Аналитический	0.10	-
56	529184.04	2185826.11	Аналитический	0.10	-
57	529201.27	2185859.34	Аналитический	0.10	-
58	529221.39	2185897.15	Аналитический	0.10	-
59	529230.27	2185916.02	Аналитический	0.10	-
60	529234.61	2185923.41	Аналитический	0.10	-
61	529255.27	2185947.98	Аналитический	0.10	-
62	529260.52	2185955.18	Аналитический	0.10	-
63	529265.32	2185962.65	Аналитический	0.10	-
64	529278.92	2185986.77	Аналитический	0.10	-
65	529312.79	2186033.77	Аналитический	0.10	-
66	529319.65	2186042.60	Аналитический	0.10	-
67	529325.81	2186051.58	Аналитический	0.10	-
68	529353.83	2186101.27	Аналитический	0.10	-
69	529370.20	2186132.64	Аналитический	0.10	-
70	529376.54	2186146.49	Аналитический	0.10	-
71	529398.82	2186199.41	Аналитический	0.10	-
72	529406.50	2186222.90	Аналитический	0.10	-
73	529424.24	2186294.36	Аналитический	0.10	-
74	529434.34	2186327.36	Аналитический	0.10	-
75	529437.96	2186340.32	Аналитический	0.10	-
76	529443.49	2186369.37	Аналитический	0.10	-
77	529446.75	2186393.18	Аналитический	0.10	-
78	529447.73	2186400.08	Аналитический	0.10	-
79	529450.99	2186412.16	Аналитический	0.10	-
80	529460.17	2186436.16	Аналитический	0.10	-
81	529467.52	2186461.09	Аналитический	0.10	-
82	529468.50	2186465.69	Аналитический	0.10	-
83	529469.06	2186469.26	Аналитический	0.10	-
84	529469.41	2186485.13	Аналитический	0.10	-

1	2	3	4	5	6
85	529470.39	2186490.39	Аналитический	0.10	-
86	529472.31	2186496.20	Аналитический	0.10	-
87	529476.29	2186505.14	Аналитический	0.10	-
88	529484.55	2186520.48	Аналитический	0.10	-
89	529488.20	2186525.33	Аналитический	0.10	-
90	529504.31	2186542.37	Аналитический	0.10	-
91	529509.59	2186548.03	Аналитический	0.10	-
92	529513.64	2186554.00	Аналитический	0.10	-
93	529515.39	2186556.96	Аналитический	0.10	-
94	529525.76	2186580.05	Аналитический	0.10	-
95	529537.50	2186600.76	Аналитический	0.10	-
96	529544.25	2186613.73	Аналитический	0.10	-
97	529549.15	2186625.16	Аналитический	0.10	-
98	529554.82	2186624.07	Аналитический	0.10	-
99	529559.03	2186624.08	Аналитический	0.10	-
100	529563.56	2186624.69	Аналитический	0.10	-
101	529566.93	2186624.38	Аналитический	0.10	-
102	529571.81	2186622.76	Аналитический	0.10	-
103	529575.80	2186620.63	Аналитический	0.10	-
104	529581.90	2186615.93	Аналитический	0.10	-
105	529591.23	2186606.25	Аналитический	0.10	-
106	529607.66	2186582.41	Аналитический	0.10	-
107	529631.87	2186549.87	Аналитический	0.10	-
108	529658.05	2186514.27	Аналитический	0.10	-
109	529660.88	2186509.82	Аналитический	0.10	-
110	529663.50	2186504.44	Аналитический	0.10	-
111	529673.74	2186476.33	Аналитический	0.10	-
112	529687.78	2186451.65	Аналитический	0.10	-
113	529692.70	2186434.88	Аналитический	0.10	-
114	529697.54	2186422.94	Аналитический	0.10	-
115	529702.05	2186414.14	Аналитический	0.10	-
116	529709.68	2186399.75	Аналитический	0.10	-
117	529716.94	2186380.04	Аналитический	0.10	-
118	529721.55	2186360.60	Аналитический	0.10	-
119	529734.08	2186325.29	Аналитический	0.10	-
120	529750.98	2186274.74	Аналитический	0.10	-
121	529759.70	2186257.30	Аналитический	0.10	-
122	529764.21	2186251.02	Аналитический	0.10	-
123	529770.58	2186245.01	Аналитический	0.10	-
124	529776.20	2186237.37	Аналитический	0.10	-
125	529793.72	2186213.41	Аналитический	0.10	-
126	529803.56	2186204.15	Аналитический	0.10	-
127	529822.24	2186188.82	Аналитический	0.10	-
128	529836.52	2186179.88	Аналитический	0.10	-
129	529843.34	2186176.88	Аналитический	0.10	-
130	529855.23	2186169.89	Аналитический	0.10	-
131	529859.35	2186164.93	Аналитический	0.10	-
132	529861.71	2186162.57	Аналитический	0.10	-

1	2	3	4	5	6
133	529865.88	2186162.19	Аналитический	0.10	-
134	529883.25	2186155.19	Аналитический	0.10	-
135	529899.45	2186150.93	Аналитический	0.10	-
136	529903.66	2186151.16	Аналитический	0.10	-
137	529910.04	2186152.70	Аналитический	0.10	-
138	529917.92	2186155.75	Аналитический	0.10	-
139	529937.94	2186167.19	Аналитический	0.10	-
140	529954.77	2186175.25	Аналитический	0.10	-
141	529980.98	2186195.75	Аналитический	0.10	-
142	529995.22	2186210.59	Аналитический	0.10	-
143	530004.64	2186226.44	Аналитический	0.10	-
144	530009.78	2186233.44	Аналитический	0.10	-
145	530016.38	2186240.95	Аналитический	0.10	-
146	530031.21	2186263.52	Аналитический	0.10	-
147	530059.53	2186306.05	Аналитический	0.10	-
148	530059.58	2186306.13	Аналитический	0.10	-
149	530056.11	2186307.53	Аналитический	0.10	-
150	530056.05	2186307.45	Аналитический	0.10	-
151	530027.87	2186265.72	Аналитический	0.10	-
152	530013.17	2186243.35	Аналитический	0.10	-
153	530006.66	2186235.95	Аналитический	0.10	-
154	530001.31	2186228.66	Аналитический	0.10	-
155	529991.99	2186212.99	Аналитический	0.10	-
156	529978.26	2186198.69	Аналитический	0.10	-
157	529952.69	2186178.67	Аналитический	0.10	-
158	529936.10	2186170.75	Аналитический	0.10	-
159	529916.30	2186159.42	Аналитический	0.10	-
160	529908.85	2186156.52	Аналитический	0.10	-
161	529903.08	2186155.13	Аналитический	0.10	-
162	529897.53	2186155.42	Аналитический	0.10	-
163	529884.57	2186158.98	Аналитический	0.10	-
164	529866.82	2186166.13	Аналитический	0.10	-
165	529863.52	2186166.42	Аналитический	0.10	-
166	529862.31	2186167.63	Аналитический	0.10	-
167	529857.86	2186172.99	Аналитический	0.10	-
168	529845.17	2186180.44	Аналитический	0.10	-
169	529838.46	2186183.40	Аналитический	0.10	-
170	529824.50	2186192.13	Аналитический	0.10	-
171	529806.23	2186207.13	Аналитический	0.10	-
172	529796.71	2186216.09	Аналитический	0.10	-
173	529779.43	2186239.72	Аналитический	0.10	-
174	529773.59	2186247.67	Аналитический	0.10	-
175	529767.24	2186253.67	Аналитический	0.10	-
176	529763.13	2186259.38	Аналитический	0.10	-
177	529754.69	2186276.27	Аналитический	0.10	-
178	529737.85	2186326.60	Аналитический	0.10	-
179	529725.40	2186361.71	Аналитический	0.10	-
180	529720.78	2186381.17	Аналитический	0.10	-

1	2	3	4	5	6
181	529713.34	2186401.36	Аналитический	0.10	-
182	529705.55	2186416.07	Аналитический	0.10	-
183	529701.18	2186424.61	Аналитический	0.10	-
184	529696.48	2186436.20	Аналитический	0.10	-
185	529691.50	2186453.16	Аналитический	0.10	-
186	529677.37	2186478.06	Аналитический	0.10	-
187	529667.19	2186505.99	Аналитический	0.10	-
188	529664.38	2186511.77	Аналитический	0.10	-
189	529661.32	2186516.58	Аналитический	0.10	-
190	529642.50	2186542.19	Аналитический	0.10	-
191	529635.14	2186552.18	Аналитический	0.10	-
192	529610.93	2186584.72	Аналитический	0.10	-
193	529594.30	2186608.84	Аналитический	0.10	-
194	529584.58	2186618.91	Аналитический	0.10	-
195	529577.98	2186624.00	Аналитический	0.10	-
196	529573.40	2186626.45	Аналитический	0.10	-
197	529567.76	2186628.32	Аналитический	0.10	-
198	529563.48	2186628.71	Аналитический	0.10	-
199	529558.76	2186628.08	Аналитический	0.10	-
200	529555.19	2186628.07	Аналитический	0.10	-
201	529550.78	2186628.92	Аналитический	0.10	-
202	529565.37	2186663.89	Аналитический	0.10	-
203	529576.65	2186689.94	Аналитический	0.10	-
204	529580.36	2186698.72	Аналитический	0.10	-
205	529586.96	2186714.32	Аналитический	0.10	-
206	529596.47	2186743.33	Аналитический	0.10	-
207	529600.57	2186755.20	Аналитический	0.10	-
208	529604.82	2186764.91	Аналитический	0.10	-
209	529612.89	2186783.53	Аналитический	0.10	-
210	529622.57	2186807.03	Аналитический	0.10	-
211	529630.46	2186826.83	Аналитический	0.10	-
212	529645.39	2186860.63	Аналитический	0.10	-
213	529639.25	2186856.91	Аналитический	0.10	-
214	529626.76	2186828.37	Аналитический	0.10	-
215	529618.86	2186808.53	Аналитический	0.10	-
216	529609.21	2186785.10	Аналитический	0.10	-
217	529601.16	2186766.51	Аналитический	0.10	-
218	529596.85	2186756.66	Аналитический	0.10	-
219	529592.69	2186744.63	Аналитический	0.10	-
220	529583.42	2186715.75	Аналитический	0.10	-
221	529579.52	2186706.58	Аналитический	0.10	-
222	529576.60	2186700.09	Аналитический	0.10	-
223	529572.96	2186691.48	Аналитический	0.10	-
224	529561.65	2186665.37	Аналитический	0.10	-
225	529540.63	2186615.43	Аналитический	0.10	-
226	529534.01	2186602.71	Аналитический	0.10	-
227	529522.18	2186581.84	Аналитический	0.10	-
228	529511.81	2186558.78	Аналитический	0.10	-

1	2	3	4	5	6
229	529510.26	2186556.14	Аналитический	0.10	-
230	529506.46	2186550.54	Аналитический	0.10	-
231	529501.44	2186545.16	Аналитический	0.10	-
232	529485.10	2186527.86	Аналитический	0.10	-
233	529481.23	2186522.72	Аналитический	0.10	-
234	529472.68	2186506.86	Аналитический	0.10	-
235	529468.58	2186497.65	Аналитический	0.10	-
236	529466.51	2186491.39	Аналитический	0.10	-
237	529465.41	2186485.51	Аналитический	0.10	-
238	529465.07	2186469.64	Аналитический	0.10	-
239	529464.56	2186466.42	Аналитический	0.10	-
240	529463.64	2186462.06	Аналитический	0.10	-
241	529456.38	2186437.45	Аналитический	0.10	-
242	529447.19	2186413.40	Аналитический	0.10	-
243	529443.80	2186400.88	Аналитический	0.10	-
244	529442.79	2186393.69	Аналитический	0.10	-
245	529439.55	2186370.05	Аналитический	0.10	-
246	529434.07	2186341.27	Аналитический	0.10	-
247	529430.50	2186328.50	Аналитический	0.10	-
248	529420.38	2186295.42	Аналитический	0.10	-
249	529402.65	2186223.97	Аналитический	0.10	-
250	529395.07	2186200.82	Аналитический	0.10	-
251	529372.89	2186148.12	Аналитический	0.10	-
252	529366.60	2186134.39	Аналитический	0.10	-
253	529350.34	2186103.23	Аналитический	0.10	-
254	529322.42	2186053.72	Аналитический	0.10	-
255	529316.42	2186044.96	Аналитический	0.10	-
256	529309.65	2186036.25	Аналитический	0.10	-
257	529275.52	2185988.87	Аналитический	0.10	-
258	529261.90	2185964.73	Аналитический	0.10	-
259	529257.22	2185957.44	Аналитический	0.10	-
260	529252.15	2185950.49	Аналитический	0.10	-
261	529231.31	2185925.69	Аналитический	0.10	-
262	529226.73	2185917.89	Аналитический	0.10	-
263	529217.82	2185898.97	Аналитический	0.10	-
264	529197.72	2185861.19	Аналитический	0.10	-
265	529180.48	2185827.93	Аналитический	0.10	-
266	529157.76	2185782.05	Аналитический	0.10	-
267	529143.65	2185751.59	Аналитический	0.10	-
268	529139.51	2185739.43	Аналитический	0.10	-
269	529137.05	2185728.63	Аналитический	0.10	-
270	529135.38	2185721.83	Аналитический	0.10	-
271	529133.23	2185715.37	Аналитический	0.10	-
272	529116.93	2185674.04	Аналитический	0.10	-
273	529106.24	2185637.41	Аналитический	0.10	-
274	529099.78	2185621.74	Аналитический	0.10	-
275	529087.22	2185593.71	Аналитический	0.10	-
276	529071.92	2185559.05	Аналитический	0.10	-

1	2	3	4	5	6
277	529058.77	2185524.25	Аналитический	0.10	-
278	529047.06	2185501.30	Аналитический	0.10	-
279	529032.62	2185469.16	Аналитический	0.10	-
280	529025.88	2185450.05	Аналитический	0.10	-
281	529021.12	2185432.41	Аналитический	0.10	-
282	529018.51	2185420.83	Аналитический	0.10	-
283	529009.70	2185398.87	Аналитический	0.10	-
284	529001.87	2185375.07	Аналитический	0.10	-
285	528994.05	2185357.76	Аналитический	0.10	-
286	528982.92	2185329.19	Аналитический	0.10	-
287	528975.35	2185310.63	Аналитический	0.10	-
288	528973.66	2185308.17	Аналитический	0.10	-
289	528970.92	2185306.30	Аналитический	0.10	-
290	528964.34	2185303.42	Аналитический	0.10	-
291	528956.71	2185304.45	Аналитический	0.10	-
292	528951.57	2185304.45	Аналитический	0.10	-
293	528943.40	2185305.70	Аналитический	0.10	-
294	528925.06	2185309.24	Аналитический	0.10	-
295	528898.91	2185315.69	Аналитический	0.10	-
296	528865.33	2185324.02	Аналитический	0.10	-
297	528798.49	2185340.21	Аналитический	0.10	-
298	528710.27	2185362.48	Аналитический	0.10	-
299	528665.95	2185375.64	Аналитический	0.10	-
300	528641.39	2185381.03	Аналитический	0.10	-
301	528630.80	2185382.56	Аналитический	0.10	-
302	528606.57	2185386.65	Аналитический	0.10	-
303	528574.81	2185393.80	Аналитический	0.10	-
304	528542.36	2185400.25	Аналитический	0.10	-
305	528535.51	2185402.20	Аналитический	0.10	-
306	528518.15	2185411.62	Аналитический	0.10	-
307	528502.01	2185420.39	Аналитический	0.10	-
308	528488.55	2185428.81	Аналитический	0.10	-
309	528478.29	2185437.13	Аналитический	0.10	-
310	528469.51	2185443.18	Аналитический	0.10	-
311	528460.35	2185441.80	Аналитический	0.10	-
312	528455.59	2185437.89	Аналитический	0.10	-
313	528451.11	2185437.56	Аналитический	0.10	-
314	528437.47	2185440.40	Аналитический	0.10	-
315	528423.76	2185445.18	Аналитический	0.10	-
316	528419.62	2185446.03	Аналитический	0.10	-
317	528413.01	2185445.36	Аналитический	0.10	-
318	528408.65	2185443.65	Аналитический	0.10	-
319	528401.86	2185441.44	Аналитический	0.10	-
320	528398.34	2185441.44	Аналитический	0.10	-
321	528385.97	2185443.75	Аналитический	0.10	-
322	528356.51	2185451.51	Аналитический	0.10	-
323	528355.49	2185447.64	Аналитический	0.10	-
324	528385.01	2185439.87	Аналитический	0.10	-

1	2	3	4	5	6
325	528398.04	2185437.44	Аналитический	0.10	-
326	528402.34	2185437.44	Аналитический	0.10	-
327	528410.10	2185439.92	Аналитический	0.10	-
328	528413.96	2185441.44	Аналитический	0.10	-
329	528419.41	2185441.99	Аналитический	0.10	-
330	528422.69	2185441.32	Аналитический	0.10	-
331	528436.40	2185436.54	Аналитический	0.10	-
332	528450.85	2185433.52	Аналитический	0.10	-
333	528457.16	2185434.00	Аналитический	0.10	-
334	528462.10	2185438.06	Аналитический	0.10	-
335	528468.77	2185439.08	Аналитический	0.10	-
336	528475.82	2185433.98	Аналитический	0.10	-
337	528486.22	2185425.55	Аналитический	0.10	-
338	528500.03	2185416.91	Аналитический	0.10	-
339	528516.14	2185408.16	Аналитический	0.10	-
340	528534.08	2185398.45	Аналитический	0.10	-
341	528541.44	2185396.35	Аналитический	0.10	-
342	528573.98	2185389.88	Аналитический	0.10	-
343	528605.79	2185382.73	Аналитический	0.10	-
344	528630.16	2185378.62	Аналитический	0.10	-
345	528640.67	2185377.09	Аналитический	0.10	-
346	528664.95	2185371.77	Аналитический	0.10	-
347	528709.20	2185358.63	Аналитический	0.10	-
348	528797.53	2185336.32	Аналитический	0.10	-
349	528864.34	2185320.15	Аналитический	0.10	-
350	528897.96	2185311.81	Аналитический	0.10	-
351	528924.19	2185305.33	Аналитический	0.10	-
352	528942.73	2185301.76	Аналитический	0.10	-
353	528951.26	2185300.45	Аналитический	0.10	-
354	528956.55	2185300.45	Аналитический	0.10	-
355	528961.76	2185300.02	Аналитический	0.10	-
356	528965.50	2185298.91	Аналитический	0.10	-
357	528971.99	2185294.83	Аналитический	0.10	-
358	528974.83	2185290.75	Аналитический	0.10	-
359	528976.26	2185287.23	Аналитический	0.10	-
360	528976.22	2185281.26	Аналитический	0.10	-
361	528974.67	2185277.62	Аналитический	0.10	-
362	528961.96	2185257.53	Аналитический	0.10	-
363	528952.90	2185237.07	Аналитический	0.10	-
364	528949.33	2185227.95	Аналитический	0.10	-
365	528931.77	2185205.11	Аналитический	0.10	-
366	528915.56	2185179.81	Аналитический	0.10	-
367	528909.20	2185164.27	Аналитический	0.10	-
368	528904.55	2185156.38	Аналитический	0.10	-
369	528888.27	2185137.81	Аналитический	0.10	-
370	528863.56	2185105.54	Аналитический	0.10	-
371	528856.09	2185093.65	Аналитический	0.10	-
372	528841.79	2185076.37	Аналитический	0.10	-

1	2	3	4	5	6
373	528817.96	2185050.89	Аналитический	0.10	-
374	528813.38	2185046.03	Аналитический	0.10	-
375	528808.43	2185039.04	Аналитический	0.10	-
376	528802.85	2185029.89	Аналитический	0.10	-
377	528793.92	2185017.54	Аналитический	0.10	-
378	528780.58	2184992.68	Аналитический	0.10	-
379	528745.99	2184937.43	Аналитический	0.10	-
380	528736.29	2184923.20	Аналитический	0.10	-
381	528730.56	2184916.06	Аналитический	0.10	-
382	528706.86	2184887.08	Аналитический	0.10	-
383	528697.36	2184874.49	Аналитический	0.10	-
384	528677.60	2184844.27	Аналитический	0.10	-
385	528654.67	2184811.27	Аналитический	0.10	-
386	528621.97	2184765.37	Аналитический	0.10	-
387	528594.05	2184729.80	Аналитический	0.10	-
388	528572.47	2184697.32	Аналитический	0.10	-
389	528556.81	2184675.81	Аналитический	0.10	-
390	528542.01	2184657.23	Аналитический	0.10	-
391	528534.66	2184648.75	Аналитический	0.10	-
392	528529.33	2184640.82	Аналитический	0.10	-
393	528520.71	2184630.49	Аналитический	0.10	-
394	528515.23	2184621.05	Аналитический	0.10	-
395	528507.99	2184608.56	Аналитический	0.10	-
396	528500.21	2184597.71	Аналитический	0.10	-
397	528464.62	2184554.05	Аналитический	0.10	-
398	528467.73	2184551.53	Аналитический	0.10	-
399	528503.38	2184595.27	Аналитический	0.10	-
400	528511.36	2184606.39	Аналитический	0.10	-
401	528518.64	2184618.96	Аналитический	0.10	-
402	528524.02	2184628.21	Аналитический	0.10	-
403	528532.53	2184638.42	Аналитический	0.10	-
404	528537.84	2184646.32	Аналитический	0.10	-
405	528545.09	2184654.67	Аналитический	0.10	-
406	528559.99	2184673.39	Аналитический	0.10	-
407	528575.76	2184695.06	Аналитический	0.10	-
408	528597.26	2184727.39	Аналитический	0.10	-
409	528625.20	2184763.02	Аналитический	0.10	-
410	528657.93	2184808.96	Аналитический	0.10	-
411	528680.93	2184842.06	Аналитический	0.10	-
412	528700.63	2184872.19	Аналитический	0.10	-
413	528709.99	2184884.59	Аналитический	0.10	-
414	528733.68	2184913.55	Аналитический	0.10	-
415	528739.51	2184920.82	Аналитический	0.10	-
416	528749.31	2184935.20	Аналитический	0.10	-
417	528783.99	2184990.59	Аналитический	0.10	-
418	528797.33	2185015.43	Аналитический	0.10	-
419	528806.19	2185027.68	Аналитический	0.10	-
420	528811.77	2185036.84	Аналитический	0.10	-

1	2	3	4	5	6
421	528816.48	2185043.49	Аналитический	0.10	-
422	528820.82	2185048.09	Аналитический	0.10	-
423	528844.82	2185073.75	Аналитический	0.10	-
424	528859.35	2185091.32	Аналитический	0.10	-
425	528866.87	2185103.28	Аналитический	0.10	-
426	528891.34	2185135.24	Аналитический	0.10	-
427	528907.79	2185154.03	Аналитический	0.10	-
428	528912.83	2185162.57	Аналитический	0.10	-
429	528919.19	2185178.13	Аналитический	0.10	-
430	528935.01	2185202.75	Аналитический	0.10	-
431	528941.89	2185211.72	Аналитический	0.10	-
432	528947.03	2185207.80	Аналитический	0.10	-
433	528952.82	2185192.18	Аналитический	0.10	-
434	528956.10	2185184.87	Аналитический	0.10	-
435	528959.23	2185180.31	Аналитический	0.10	-
436	528964.26	2185175.69	Аналитический	0.10	-
437	528980.00	2185167.25	Аналитический	0.10	-
438	528986.69	2185163.14	Аналитический	0.10	-
439	528994.65	2185156.30	Аналитический	0.10	-
440	529000.93	2185144.71	Аналитический	0.10	-
441	529003.90	2185135.36	Аналитический	0.10	-
442	529007.11	2185125.03	Аналитический	0.10	-
443	529012.65	2185111.95	Аналитический	0.10	-
444	529025.30	2185094.20	Аналитический	0.10	-
445	529041.12	2185075.80	Аналитический	0.10	-
446	529057.00	2185061.85	Аналитический	0.10	-
447	529066.09	2185054.64	Аналитический	0.10	-
448	529074.14	2185049.35	Аналитический	0.10	-
449	529079.81	2185047.44	Аналитический	0.10	-
450	529088.32	2185041.44	Аналитический	0.10	-
451	529091.11	2185038.29	Аналитический	0.10	-
452	529094.15	2185033.36	Аналитический	0.10	-
453	529096.40	2185027.48	Аналитический	0.10	-
454	529106.58	2184992.46	Аналитический	0.10	-
455	529119.39	2184954.19	Аналитический	0.10	-
456	529137.07	2184913.66	Аналитический	0.10	-
457	529147.12	2184902.10	Аналитический	0.10	-
1	529150.16	2184904.70	Аналитический	0.10	-
458	528655.32	2185825.26	Картометрический	1.00	-
459	528669.20	2185855.21	Картометрический	1.00	-
460	528686.63	2185888.55	Картометрический	1.00	-
461	528687.16	2185888.80	Картометрический	1.00	-
462	528690.69	2185890.45	Картометрический	1.00	-
463	528697.98	2185888.92	Картометрический	1.00	-
464	528705.96	2185906.18	Картометрический	1.00	-
465	528697.75	2185912.16	Картометрический	1.00	-
466	528685.73	2185907.80	Картометрический	1.00	-

1	2	3	4	5	6
467	528679.71	2185896.46	Картометрический	1.00	-
468	528671.71	2185883.19	Картометрический	1.00	-
469	528667.77	2185880.20	Картометрический	1.00	-
470	528663.67	2185880.89	Картометрический	1.00	-
471	528648.71	2185886.33	Картометрический	1.00	-
472	528643.61	2185890.55	Картометрический	1.00	-
473	528634.65	2185894.35	Картометрический	1.00	-
474	528629.38	2185880.30	Картометрический	1.00	-
475	528617.97	2185868.74	Картометрический	1.00	-
476	528603.08	2185855.19	Картометрический	1.00	-
477	528597.53	2185850.05	Картометрический	1.00	-
478	528592.08	2185846.29	Картометрический	1.00	-
479	528576.49	2185840.67	Картометрический	1.00	-
480	528595.74	2185833.20	Картометрический	1.00	-
481	528613.20	2185837.08	Картометрический	1.00	-
482	528640.81	2185841.16	Картометрический	1.00	-
483	528646.17	2185841.62	Картометрический	1.00	-
484	528649.72	2185840.77	Картометрический	1.00	-
485	528650.41	2185838.61	Картометрический	1.00	-
486	528647.88	2185828.48	Картометрический	1.00	-
458	528655.32	2185825.26	Картометрический	1.00	-
487	528520.19	2185731.39	Картометрический	1.00	-
488	528525.88	2185754.85	Картометрический	1.00	-
489	528528.45	2185765.22	Картометрический	1.00	-
490	528533.05	2185774.79	Картометрический	1.00	-
491	528535.36	2185803.49	Картометрический	1.00	-
492	528514.22	2185780.84	Картометрический	1.00	-
493	528509.25	2185749.13	Картометрический	1.00	-
494	528511.52	2185746.19	Картометрический	1.00	-
495	528510.40	2185732.72	Картометрический	1.00	-
487	528520.19	2185731.39	Картометрический	1.00	-
3. Сведения о характерных точках части (частей) границы объекта					
Обозначение характерных точек части границы	Координаты, м		Метод определения координат характерной точки	Средняя квадратическая погрешность положения характерной точки (Mt), м	Описание обозначения точки на местности (при наличии)
	X	Y			
1	2	3	4	5	6
Часть №					
-	-	-	-	-	-



Масштаб 1:5000

Заместитель руководителя БУВО «Нормативно-проектный центр»

Полное наименование: А.В. Ромашов Дата «___» _____ 2020г.

Место для отписки печати (при наличии) лица, составившего описание местоположения границ объекта

ОПИСАНИЕ МЕСТОПОЛОЖЕНИЯ ГРАНИЦ

Зона сельскохозяйственного использования в границах населенного пункта села
Сластёнка - СХ1/2

(наименование объекта, местоположение границ которого описано
(далее - объект)

Раздел 1

Сведения об объекте		
№ п/п	Характеристики объекта	Описание характеристик
1	2	3
1	Местоположение объекта	Воронежская область, Эртильский муниципальный район, Щучинско-Песковское сельское поселение, село Сластёнка
2	Площадь объекта \pm величина погрешности определения площади ($P \pm \Delta P$)	1001500 \pm -17513 м ²
3	Иные характеристики объекта	-

Раздел 2

Сведения о местоположении границ объекта					
1. Система координат: МСК - 36, зона 2					
2. Сведения о характерных точках границ объекта					
Обозначение характерных точек границ	Координаты, м		Метод определения координат характерной точки	Средняя квадратическая погрешность положения характерной точки (Mt), м	Описание обозначения точки на местности (при наличии)
	X	Y			
1	2	3	4	5	6
1	530056.05	2186307.45	Аналитический	0.10	-
2	530056.11	2186307.53	Картометрический	5.00	-
3	530045.56	2186311.80	Картометрический	5.00	-
4	530037.07	2186315.19	Картометрический	5.00	-
5	530036.99	2186315.07	Картометрический	5.00	-
6	530018.28	2186291.89	Картометрический	1.00	-
7	529997.91	2186268.70	Картометрический	1.00	-
8	529971.63	2186230.99	Картометрический	1.00	-
9	529956.67	2186217.67	Картометрический	1.00	-
10	529936.79	2186199.10	Картометрический	1.00	-
11	529914.34	2186194.37	Картометрический	1.00	-
12	529907.51	2186194.47	Картометрический	1.00	-
13	529888.69	2186193.86	Картометрический	1.00	-
14	529876.68	2186195.56	Картометрический	1.00	-
15	529855.38	2186201.39	Картометрический	1.00	-
16	529839.78	2186209.70	Картометрический	1.00	-
17	529834.37	2186214.45	Картометрический	1.00	-
18	529812.52	2186234.70	Картометрический	1.00	-
19	529786.42	2186270.08	Картометрический	1.00	-
20	529777.73	2186285.51	Картометрический	1.00	-
21	529773.76	2186307.48	Картометрический	1.00	-
22	529764.81	2186329.75	Картометрический	1.00	-
23	529760.63	2186339.32	Картометрический	1.00	-
24	529754.21	2186365.32	Картометрический	1.00	-
25	529743.61	2186385.72	Картометрический	1.00	-
26	529741.01	2186401.60	Картометрический	1.00	-
27	529728.71	2186425.87	Картометрический	1.00	-
28	529721.71	2186439.28	Картометрический	1.00	-
29	529717.06	2186456.80	Картометрический	1.00	-
30	529708.17	2186474.26	Картометрический	1.00	-
31	529698.47	2186497.27	Картометрический	1.00	-
32	529695.43	2186503.89	Картометрический	1.00	-
33	529681.39	2186534.43	Картометрический	1.00	-
34	529680.11	2186548.10	Картометрический	1.00	-
35	529675.59	2186576.57	Картометрический	1.00	-
36	529660.40	2186618.00	Картометрический	1.00	-

1	2	3	4	5	6
37	529660.06	2186633.22	Картометрический	1.00	-
38	529652.78	2186651.36	Картометрический	1.00	-
39	529652.25	2186663.94	Картометрический	1.00	-
40	529650.90	2186668.73	Картометрический	1.00	-
41	529649.90	2186719.04	Картометрический	1.00	-
42	529651.35	2186735.71	Картометрический	1.00	-
43	529658.16	2186766.51	Картометрический	1.00	-
44	529673.79	2186799.64	Картометрический	1.00	-
45	529678.53	2186819.13	Картометрический	1.00	-
46	529681.61	2186838.59	Картометрический	1.00	-
47	529691.27	2186862.39	Картометрический	1.00	-
48	529710.97	2186895.94	Картометрический	1.00	-
49	529712.81	2186899.18	Картометрический	1.00	-
50	529708.22	2186901.23	Картометрический	1.00	-
51	529674.03	2186838.75	Картометрический	1.00	-
52	529667.41	2186806.10	Картометрический	1.00	-
53	529647.64	2186759.60	Картометрический	1.00	-
54	529628.59	2186687.93	Картометрический	1.00	-
55	529635.25	2186624.60	Картометрический	1.00	-
56	529646.91	2186595.20	Картометрический	1.00	-
57	529657.00	2186550.77	Картометрический	1.00	-
58	529642.50	2186542.19	Картометрический	1.00	-
59	529661.32	2186516.58	Аналитический	0.10	-
60	529664.38	2186511.77	Аналитический	0.10	-
61	529667.19	2186505.99	Аналитический	0.10	-
62	529677.37	2186478.06	Аналитический	0.10	-
63	529691.50	2186453.16	Аналитический	0.10	-
64	529696.48	2186436.20	Аналитический	0.10	-
65	529701.18	2186424.61	Аналитический	0.10	-
66	529705.55	2186416.07	Аналитический	0.10	-
67	529713.34	2186401.36	Аналитический	0.10	-
68	529720.78	2186381.17	Аналитический	0.10	-
69	529725.40	2186361.71	Аналитический	0.10	-
70	529737.85	2186326.60	Аналитический	0.10	-
71	529754.69	2186276.27	Аналитический	0.10	-
72	529763.13	2186259.38	Аналитический	0.10	-
73	529767.24	2186253.67	Аналитический	0.10	-
74	529773.59	2186247.67	Аналитический	0.10	-
75	529779.43	2186239.72	Аналитический	0.10	-
76	529796.71	2186216.09	Аналитический	0.10	-
77	529806.23	2186207.13	Аналитический	0.10	-
78	529824.50	2186192.13	Аналитический	0.10	-
79	529838.46	2186183.40	Аналитический	0.10	-
80	529845.17	2186180.44	Аналитический	0.10	-
81	529857.86	2186172.99	Аналитический	0.10	-
82	529862.31	2186167.63	Аналитический	0.10	-
83	529863.52	2186166.42	Аналитический	0.10	-
84	529866.82	2186166.13	Аналитический	0.10	-

1	2	3	4	5	6
85	529884.57	2186158.98	Аналитический	0.10	-
86	529897.53	2186155.42	Картометрический	5.00	-
87	529903.08	2186155.13	Картометрический	5.00	-
88	529908.85	2186156.52	Картометрический	5.00	-
89	529916.30	2186159.42	Картометрический	5.00	-
90	529936.10	2186170.75	Аналитический	0.10	-
91	529952.69	2186178.67	Аналитический	0.10	-
92	529978.26	2186198.69	Аналитический	0.10	-
93	529991.99	2186212.99	Аналитический	0.10	-
94	530001.31	2186228.66	Аналитический	0.10	-
95	530006.66	2186235.95	Аналитический	0.10	-
96	530013.17	2186243.35	Аналитический	0.10	-
97	530027.87	2186265.72	Аналитический	0.10	-
1	530056.05	2186307.45	Аналитический	0.10	-
					-
98	528790.65	2185455.09	Картометрический	1.00	-
99	528835.29	2185540.07	Картометрический	1.00	-
100	529047.06	2185501.30	Аналитический	0.10	-
101	529058.77	2185524.25	Аналитический	0.10	-
102	529071.92	2185559.05	Аналитический	0.10	-
103	529087.22	2185593.71	Аналитический	0.10	-
104	529099.78	2185621.74	Аналитический	0.10	-
105	529106.24	2185637.41	Аналитический	0.10	-
106	529116.93	2185674.04	Аналитический	0.10	-
107	529133.23	2185715.37	Аналитический	0.10	-
108	529135.38	2185721.83	Аналитический	0.10	-
109	529137.05	2185728.63	Аналитический	0.10	-
110	529139.51	2185739.43	Аналитический	0.10	-
111	529143.65	2185751.59	Аналитический	0.10	-
112	529157.76	2185782.05	Аналитический	0.10	-
113	529180.48	2185827.93	Аналитический	0.10	-
114	529197.72	2185861.19	Аналитический	0.10	-
115	529217.82	2185898.97	Аналитический	0.10	-
116	529226.73	2185917.89	Аналитический	0.10	-
117	529231.31	2185925.69	Аналитический	0.10	-
118	529252.15	2185950.49	Аналитический	0.10	-
119	529257.22	2185957.44	Аналитический	0.10	-
120	529261.90	2185964.73	Аналитический	0.10	-
121	529275.52	2185988.87	Аналитический	0.10	-
122	529309.65	2186036.25	Аналитический	0.10	-
123	529316.42	2186044.96	Аналитический	0.10	-
124	529322.42	2186053.72	Аналитический	0.10	-
125	529350.34	2186103.23	Аналитический	0.10	-
126	529366.60	2186134.39	Аналитический	0.10	-
127	529372.89	2186148.12	Аналитический	0.10	-
128	529395.07	2186200.82	Аналитический	0.10	-
129	529402.65	2186223.97	Аналитический	0.10	-
130	529420.38	2186295.42	Аналитический	0.10	-

1	2	3	4	5	6
131	529430.50	2186328.50	Аналитический	0.10	-
132	529434.07	2186341.27	Аналитический	0.10	-
133	529439.55	2186370.05	Аналитический	0.10	-
134	529442.79	2186393.69	Аналитический	0.10	-
135	529443.80	2186400.88	Аналитический	0.10	-
136	529447.19	2186413.40	Аналитический	0.10	-
137	529456.38	2186437.45	Аналитический	0.10	-
138	529463.64	2186462.06	Аналитический	0.10	-
139	529464.56	2186466.42	Аналитический	0.10	-
140	529465.07	2186469.64	Аналитический	0.10	-
141	529465.41	2186485.51	Аналитический	0.10	-
142	529466.51	2186491.39	Аналитический	0.10	-
143	529468.58	2186497.65	Аналитический	0.10	-
144	529472.68	2186506.86	Аналитический	0.10	-
145	529481.23	2186522.72	Аналитический	0.10	-
146	529485.10	2186527.86	Аналитический	0.10	-
147	529501.44	2186545.16	Аналитический	0.10	-
148	529506.46	2186550.54	Аналитический	0.10	-
149	529510.26	2186556.14	Аналитический	0.10	-
150	529511.81	2186558.78	Аналитический	0.10	-
151	529522.18	2186581.84	Аналитический	0.10	-
152	529534.01	2186602.71	Аналитический	0.10	-
153	529540.63	2186615.43	Аналитический	0.10	-
154	529561.65	2186665.37	Аналитический	0.10	-
155	529572.96	2186691.48	Аналитический	0.10	-
156	529576.60	2186700.09	Аналитический	0.10	-
157	529579.52	2186706.58	Аналитический	0.10	-
158	529583.42	2186715.75	Аналитический	0.10	-
159	529592.69	2186744.63	Аналитический	0.10	-
160	529596.85	2186756.66	Аналитический	0.10	-
161	529601.16	2186766.51	Аналитический	0.10	-
162	529609.21	2186785.10	Аналитический	0.10	-
163	529618.86	2186808.53	Аналитический	0.10	-
164	529626.76	2186828.37	Аналитический	0.10	-
165	529639.25	2186856.91	Аналитический	0.10	-
166	529619.61	2186845.00	Картометрический	1.00	-
167	529588.72	2186826.26	Картометрический	1.00	-
168	529450.01	2186870.72	Картометрический	1.00	-
169	529403.92	2186779.30	Картометрический	1.00	-
170	529390.07	2186766.03	Картометрический	1.00	-
171	529215.82	2186396.71	Картометрический	1.00	-
172	529154.44	2186416.44	Картометрический	1.00	-
173	529129.24	2186339.72	Картометрический	1.00	-
174	529185.13	2186317.80	Картометрический	1.00	-
175	529017.45	2185925.46	Картометрический	1.00	-
176	528858.88	2185976.89	Картометрический	1.00	-
177	528856.92	2185972.66	Картометрический	1.00	-
178	528830.46	2185917.07	Картометрический	1.00	-

1	2	3	4	5	6
179	528738.82	2185736.26	Картометрический	1.00	-
180	528737.33	2185732.55	Картометрический	1.00	-
181	528667.99	2185587.02	Картометрический	1.00	-
182	528498.38	2185632.10	Картометрический	1.00	-
183	528520.19	2185731.39	Картометрический	1.00	-
184	528510.40	2185732.72	Картометрический	1.00	-
185	528511.52	2185746.19	Картометрический	1.00	-
186	528509.25	2185749.13	Картометрический	1.00	-
187	528483.49	2185627.22	Картометрический	1.00	-
188	528440.36	2185568.96	Картометрический	1.00	-
98	528790.65	2185455.09	Картометрический	1.00	-
					-
189	529404.63	2184726.26	Картометрический	1.00	-
190	529421.62	2184748.34	Картометрический	1.00	-
191	529422.19	2184808.35	Картометрический	1.00	-
192	529439.76	2184837.08	Картометрический	1.00	-
193	529442.07	2184873.32	Картометрический	1.00	-
194	529481.41	2184915.36	Картометрический	5.00	-
195	529489.72	2184947.77	Картометрический	5.00	-
196	529466.46	2184977.68	Картометрический	1.00	-
197	529483.91	2185017.57	Картометрический	5.00	-
198	529458.98	2185092.36	Картометрический	1.00	-
199	529488.06	2185098.18	Картометрический	5.00	-
200	529502.19	2185145.55	Картометрический	5.00	-
201	529471.44	2185166.32	Картометрический	1.00	-
202	529491.39	2185262.72	Картометрический	1.00	-
203	529488.89	2185355.79	Картометрический	1.00	-
204	529484.74	2185373.24	Картометрический	1.00	-
205	529801.44	2186014.82	Картометрический	1.00	-
206	529735.76	2186103.75	Картометрический	1.00	-
207	529712.88	2186161.01	Картометрический	1.00	-
208	529682.70	2186141.92	Картометрический	1.00	-
209	529674.93	2186096.05	Картометрический	1.00	-
210	529622.13	2186006.28	Картометрический	1.00	-
211	529432.89	2185871.23	Картометрический	1.00	-
212	529397.87	2185872.44	Картометрический	1.00	-
213	529239.42	2185625.50	Картометрический	1.00	-
214	529237.67	2185573.41	Картометрический	1.00	-
215	529200.36	2185490.46	Картометрический	1.00	-
216	529139.80	2185441.45	Картометрический	1.00	-
217	529173.00	2185374.17	Картометрический	1.00	-
218	529188.08	2185340.92	Картометрический	1.00	-
219	529158.57	2185311.58	Картометрический	1.00	-
220	529141.24	2185236.42	Картометрический	1.00	-
221	529165.62	2185221.85	Картометрический	1.00	-
222	529189.57	2185207.55	Картометрический	1.00	-
223	529199.33	2185201.72	Картометрический	1.00	-
224	529301.55	2185049.06	Картометрический	1.00	-

1	2	3	4	5	6
225	529328.46	2184949.49	Картометрический	1.00	-
226	529300.70	2184882.98	Картометрический	1.00	-
227	529355.48	2184843.14	Картометрический	1.00	-
228	529315.94	2184771.36	Картометрический	1.00	-
189	529404.63	2184726.26	Картометрический	1.00	-
					-
229	528951.12	2184493.84	Картометрический	1.00	-
230	529056.40	2184642.30	Картометрический	1.00	-
231	529150.14	2184624.45	Картометрический	1.00	-
232	529158.66	2184650.36	Картометрический	1.00	-
233	529085.28	2184688.22	Картометрический	1.00	-
234	529176.02	2184843.80	Картометрический	1.00	-
235	529147.12	2184902.10	Аналитический	0.10	-
236	529137.07	2184913.66	Аналитический	0.10	-
237	529119.39	2184954.19	Аналитический	0.10	-
238	529106.58	2184992.46	Аналитический	0.10	-
239	529096.40	2185027.48	Аналитический	0.10	-
240	529094.15	2185033.36	Аналитический	0.10	-
241	529091.11	2185038.29	Аналитический	0.10	-
242	529088.32	2185041.44	Аналитический	0.10	-
243	529007.16	2184930.00	Картометрический	1.00	-
244	528976.56	2184880.39	Картометрический	1.00	-
245	528913.22	2184780.63	Картометрический	1.00	-
246	528862.11	2184700.14	Картометрический	1.00	-
247	528883.23	2184669.33	Картометрический	1.00	-
248	528799.91	2184528.84	Картометрический	1.00	-
249	528893.65	2184487.90	Картометрический	1.00	-
229	528951.12	2184493.84	Картометрический	1.00	-
					-
250	528654.67	2184811.27	Аналитический	0.10	-
251	528677.60	2184844.27	Аналитический	0.10	-
252	528697.36	2184874.49	Аналитический	0.10	-
253	528706.86	2184887.08	Аналитический	0.10	-
254	528730.56	2184916.06	Аналитический	0.10	-
255	528736.29	2184923.20	Аналитический	0.10	-
256	528745.99	2184937.43	Аналитический	0.10	-
257	528780.58	2184992.68	Аналитический	0.10	-
258	528793.92	2185017.54	Аналитический	0.10	-
259	528802.85	2185029.89	Аналитический	0.10	-
260	528808.43	2185039.04	Аналитический	0.10	-
261	528813.38	2185046.03	Аналитический	0.10	-
262	528817.96	2185050.89	Аналитический	0.10	-
263	528841.79	2185076.37	Аналитический	0.10	-
264	528856.09	2185093.65	Аналитический	0.10	-
265	528863.56	2185105.54	Аналитический	0.10	-
266	528840.69	2185113.23	Картометрический	1.00	-
267	528783.47	2185037.41	Картометрический	1.00	-
268	528700.41	2185087.11	Картометрический	1.00	-

1	2	3	4	5	6
269	528714.98	2185179.71	Картометрический	1.00	-
270	528693.21	2185176.98	Картометрический	1.00	-
271	528661.62	2185192.22	Картометрический	1.00	-
272	528690.59	2185257.55	Картометрический	1.00	-
273	528669.30	2185321.63	Картометрический	1.00	-
274	528617.80	2185368.29	Картометрический	1.00	-
275	528568.60	2185361.93	Картометрический	1.00	-
276	528558.78	2185351.24	Картометрический	1.00	-
277	528535.59	2185302.87	Картометрический	1.00	-
278	528522.04	2185272.51	Картометрический	1.00	-
279	528512.54	2185237.71	Картометрический	1.00	-
280	528453.79	2185243.80	Картометрический	1.00	-
281	528505.03	2185235.71	Картометрический	1.00	-
282	528446.54	2184941.32	Картометрический	1.00	-
283	528514.71	2184904.13	Картометрический	1.00	-
284	528473.56	2184769.36	Картометрический	1.00	-
285	528500.27	2184802.90	Картометрический	1.00	-
286	528509.26	2184796.35	Картометрический	1.00	-
287	528551.06	2184860.60	Картометрический	1.00	-
288	528559.20	2184881.21	Картометрический	1.00	-
289	528596.39	2184857.19	Картометрический	1.00	-
250	528654.67	2184811.27	Аналитический	0.10	-
					-
290	528302.63	2184345.59	Картометрический	1.00	-
291	528467.73	2184551.46	Аналитический	0.10	-
292	528464.62	2184553.98	Аналитический	0.10	-
293	528500.21	2184597.64	Аналитический	0.10	-
294	528507.99	2184608.49	Аналитический	0.10	-
295	528515.23	2184620.98	Аналитический	0.10	-
296	528520.71	2184630.42	Аналитический	0.10	-
297	528529.33	2184640.75	Аналитический	0.10	-
298	528534.66	2184648.68	Аналитический	0.10	-
299	528542.01	2184657.16	Аналитический	0.10	-
300	528556.81	2184675.74	Аналитический	0.10	-
301	528548.80	2184675.79	Картометрический	1.00	-
302	528291.32	2184353.30	Картометрический	1.00	-
290	528302.63	2184345.59	Картометрический	1.00	-

3. Сведения о характерных точках части (частей) границы объекта

Обозначение характерных точек части границы	Координаты, м		Метод определения координат характерной точки	Средняя квадратическая погрешность положения характерной точки (Mt), м	Описание обозначения точки на местности (при наличии)
	X	Y			
1	2	3	4	5	6
Часть №					
-	-	-	-	-	-



Используемые условные знаки и обозначения:

- границы территориальной зоны
- границы муниципального образования
- картографическая линия границ территориальной зоны

Заместитель руководителя БУВО «Нормативно-проектный центр»

Подпись _____ А.В. Ромашов Дата « _____ » _____ 2020г.

Место для отлова печати (при наличии) лица составившего описание местоположения границ объекта

Масштаб 1 : 5000

ОПИСАНИЕ МЕСТОПОЛОЖЕНИЯ ГРАНИЦ

Зона сельскохозяйственного производства села Слостёнка - СХ2/2

(наименование объекта, местоположение границ которого описано
(далее - объект)

Раздел 1

Сведения об объекте		
№ п/п	Характеристики объекта	Описание характеристик
1	2	3
1	Местоположение объекта	Воронежская область, Эртильский муниципальный район, Щучинско-Песковское сельское поселение, село Слостёнка
2	Площадь объекта \pm величина погрешности определения площади ($P \pm \Delta P$)	104065 \pm 1129 м ²
3	Иные характеристики объекта	-

Раздел 2

Сведения о местоположении границ объекта					
1. Система координат: МСК - 36, зона 2					
2. Сведения о характерных точках границ объекта					
Обозначение характерных точек границ	Координаты, м		Метод определения координат характерной точки	Средняя квадратическая погрешность положения характерной точки (Mt), м	Описание обозначения точки на местности (при наличии)
	X	Y			
1	2	3	4	5	6
1	528667.99	2185587.02	Картометрический	1.00	-
2	528737.33	2185732.55	Картометрический	1.00	-
3	528738.82	2185736.26	Картометрический	1.00	-
4	528830.46	2185917.07	Картометрический	1.00	-
5	528856.92	2185972.66	Картометрический	1.00	-
6	528858.88	2185976.89	Картометрический	1.00	-
7	528855.26	2185978.07	Картометрический	1.00	-
8	528736.86	2186018.51	Картометрический	1.00	-
9	528555.63	2186080.87	Картометрический	1.00	-
10	528530.87	2186071.92	Картометрический	1.00	-
11	528537.66	2185960.18	Картометрический	1.00	-
12	528514.22	2185780.84	Картометрический	1.00	-
13	528535.36	2185803.49	Картометрический	1.00	-
14	528548.15	2185815.99	Картометрический	1.00	-
15	528576.49	2185840.67	Картометрический	1.00	-
16	528592.08	2185846.29	Картометрический	1.00	-
17	528597.53	2185850.05	Картометрический	1.00	-
18	528603.08	2185855.19	Картометрический	1.00	-
19	528617.97	2185868.74	Картометрический	1.00	-
20	528629.38	2185880.30	Картометрический	1.00	-
21	528634.65	2185894.35	Картометрический	1.00	-
22	528643.61	2185890.55	Картометрический	1.00	-
23	528648.71	2185886.33	Картометрический	1.00	-
24	528663.67	2185880.89	Картометрический	1.00	-
25	528667.77	2185880.20	Картометрический	1.00	-
26	528671.71	2185883.19	Картометрический	1.00	-
27	528679.71	2185896.46	Картометрический	1.00	-
28	528685.73	2185907.80	Картометрический	1.00	-
29	528697.75	2185912.16	Картометрический	1.00	-
30	528705.96	2185906.18	Картометрический	1.00	-
31	528697.98	2185888.92	Картометрический	1.00	-
32	528690.69	2185890.45	Картометрический	1.00	-
33	528686.63	2185888.55	Картометрический	1.00	-
34	528669.20	2185855.21	Картометрический	1.00	-
35	528655.32	2185825.26	Картометрический	1.00	-

1	2	3	4	5	6
36	528647.88	2185828.48	Картометрический	1.00	-
37	528650.41	2185838.61	Картометрический	1.00	-
38	528649.72	2185840.77	Картометрический	1.00	-
39	528646.17	2185841.62	Картометрический	1.00	-
40	528640.81	2185841.16	Картометрический	1.00	-
41	528613.20	2185837.08	Картометрический	1.00	-
42	528595.74	2185833.20	Картометрический	1.00	-
43	528582.68	2185825.82	Картометрический	1.00	-
44	528538.96	2185783.14	Картометрический	1.00	-
45	528533.05	2185774.79	Картометрический	1.00	-
46	528528.45	2185765.22	Картометрический	1.00	-
47	528525.88	2185754.85	Картометрический	1.00	-
48	528520.19	2185731.39	Картометрический	1.00	-
49	528498.38	2185632.10	Картометрический	1.00	-
1	528667.99	2185587.02	Картометрический	1.00	-

3. Сведения о характерных точках части (частей) границы объекта

Обозначение характерных точек части границы	Координаты, м		Метод определения координат характерной точки	Средняя квадратическая погрешность положения характерной точки (Mt), м	Описание обозначения точки на местности (при наличии)
	X	Y			
1	2	3	4	5	6
Часть №					
-	-	-	-	-	-

Раздел 4

План границ объекта



Масштаб 1:2000

Используемые условные знаки и обозначения:

-  границы территориальной зоны
-  характерная точка границ территориальной зоны

Заместитель руководителя БУВО «Нормативно-проектный центр»

Подпись _____ А.В. Ромашов Дата « ____ » _____ 2020г.

Место для оттиска печати (при наличии) лица, составившего описание местоположения границ объекта

ОПИСАНИЕ МЕСТОПОЛОЖЕНИЯ ГРАНИЦ

Зона рекреационного назначения - объектов отдыха села Слостёнка - Р1/2

(наименование объекта, местоположение границ которого описано
(далее - объект)

Раздел 1

Сведения об объекте		
№ п/п	Характеристики объекта	Описание характеристик
1	2	3
1	Местоположение объекта	Воронежская область, Эртильский муниципальный район, Щучинско-Песковское сельское поселение, село Слостёнка
2	Площадь объекта \pm величина погрешности определения площади ($P \pm \Delta P$)	19483 \pm 489 м ²
3	Иные характеристики объекта	-

Раздел 2

Сведения о местоположении границ объекта					
1. Система координат: МСК - 36, зона 2					
2. Сведения о характерных точках границ объекта					
Обозначение характерных точек границ	Координаты, м		Метод определения координат характерной точки	Средняя квадратическая погрешность положения характерной точки (Mt), м	Описание обозначения точки на местности (при наличии)
	X	Y			
1	2	3	4	5	6
1	528913.22	2184780.63	Картометрический	1.00	-
2	528976.56	2184880.39	Картометрический	1.00	-
3	528843.34	2184956.50	Картометрический	1.00	-
4	528847.99	2184988.39	Картометрический	1.00	-
5	528797.33	2185015.43	Аналитический	0.10	-
6	528783.99	2184990.59	Аналитический	0.10	-
7	528749.31	2184935.20	Аналитический	0.10	-
8	528810.53	2184903.94	Картометрический	1.00	-
9	528886.83	2184860.55	Картометрический	1.00	-
10	528853.52	2184810.58	Картометрический	1.00	-
1	528913.22	2184780.63	Картометрический	1.00	-
3. Сведения о характерных точках части (частей) границы объекта					
Обозначение характерных точек части границы	Координаты, м		Метод определения координат характерной точки	Средняя квадратическая погрешность положения характерной точки (Mt), м	Описание обозначения точки на местности (при наличии)
	X	Y			
1	2	3	4	5	6
Часть №					
-	-	-	-	-	-

План границ объекта



Масштаб 1:2000

Используемые условные знаки и обозначения:



границы территориальной зоны



характерная точка границ территориальной зоны

Заместитель руководителя БУВО «Нормативно-проектный центр»

Подпись _____ А.В.Ромашов Дата « ____ » _____ 2020г.

Место для оттиска печати (при наличии) лица, составившего описание местоположения границ объекта

ОПИСАНИЕ МЕСТОПОЛОЖЕНИЯ ГРАНИЦ

Зона ритуальных объектов села Слостёнка - СН1/2

(наименование объекта, местоположение границ которого описано
(далее - объект)

Раздел 1

Сведения об объекте		
№ п/п	Характеристики объекта	Описание характеристик
1	2	3
1	Местоположение объекта	Воронежская область, Эртильский муниципальный район, Щучинско-Песковское сельское поселение, село Слостёнка
2	Площадь объекта \pm величина погрешности определения площади ($P \pm \Delta P$)	10918 \pm 366 м ²
3	Иные характеристики объекта	-

Раздел 2

Сведения о местоположении границ объекта					
1. Система координат: МСК - 36, зона 2					
2. Сведения о характерных точках границ объекта					
Обозначение характерных точек границ	Координаты, м		Метод определения координат характерной точки	Средняя квадратическая погрешность положения характерной точки (Mt), м	Описание обозначения точки на местности (при наличии)
	X	Y			
1	2	3	4	5	6
1	528783.47	2185037.41	Картометрический	1.00	-
2	528840.69	2185113.23	Картометрический	1.00	-
3	528777.37	2185147.40	Картометрический	1.00	-
4	528714.98	2185179.71	Картометрический	1.00	-
5	528700.41	2185087.11	Картометрический	1.00	-
1	528783.47	2185037.41	Картометрический	1.00	-
3. Сведения о характерных точках части (частей) границы объекта					
Обозначение характерных точек части границы	Координаты, м		Метод определения координат характерной точки	Средняя квадратическая погрешность положения характерной точки (Mt), м	Описание обозначения точки на местности (при наличии)
	X	Y			
1	2	3	4	5	6
Часть №					
-	-	-	-	-	-

План границ объекта



Масштаб 1:2000

Используемые условные знаки и обозначения:



границы территориальной зоны



характерная точка границ территориальной зоны

Заместитель руководителя БУВО «Нормативно-проектный центр»

Подпись _____ А.В.Ромашов Дата « ____ » _____ 2020г.

Место для оттиска печати (при наличии) лица, составившего описание местоположения границ объекта

Приложение №3
к правилам землепользования и застройки
Щучинско-Песковского сельского поселения
Эртильского муниципального района
Воронежской области

СВЕДЕНИЯ О ГРАНИЦАХ ТЕРРИТОРИАЛЬНЫХ ЗОН,
СОДЕРЖАЩИЕ ГРАФИЧЕСКОЕ ОПИСАНИЕ МЕСТОПОЛОЖЕНИЯ
ГРАНИЦ ТЕРРИТОРИАЛЬНЫХ ЗОН, ПЕРЕЧЕНЬ КООРДИНАТ
ХАРАКТЕРНЫХ ТОЧЕК ГРАНИЦ ТЕРРИТОРИАЛЬНЫХ ЗОН,
РАСПОЛОЖЕННЫХ ЗА ГРАНИЦАМИ НАСЕЛЕННЫХ ПУНКТОВ НА
ТЕРРИТОРИИ ЩУЧИНСКО-ПЕСКОВСКОГО СЕЛЬСКОГО ПОСЕЛЕНИЯ

ОПИСАНИЕ МЕСТОПОЛОЖЕНИЯ ГРАНИЦ

Производственная зона за границами населенных пунктов - П1

(наименование объекта, местоположение границ которого описано
(далее - объект)

Раздел 1

Сведения об объекте		
№ п/п	Характеристики объекта	Описание характеристик
1	2	3
1	Местоположение объекта	Воронежская область, Эртильский муниципальный район, Щучинско-Песковское сельское поселение
2	Площадь объекта \pm величина погрешности определения площади ($P \pm \Delta P$)	5664 \pm 1317 м ²
3	Иные характеристики объекта	-

Раздел 2

Сведения о местоположении границ объекта					
1. Система координат: МСК - 36, зона 2					
2. Сведения о характерных точках границ объекта					
Обозначение характерных точек границ	Координаты, м		Метод определения координат характерной точки	Средняя квадратическая погрешность положения характерной точки (Mt), м	Описание обозначения точки на местности (при наличии)
	X	Y			
1	2	3	4	5	6
1	523780.45	2185708.63	Картометрический	5.00	-
2	523781.07	2185759.46	Картометрический	5.00	-
3	523672.57	2185753.89	Картометрический	5.00	-
4	523671.95	2185700.24	Картометрический	5.00	-
1	523780.45	2185708.63	Картометрический	5.00	-
3. Сведения о характерных точках части (частей) границы объекта					
Обозначение характерных точек части границы	Координаты, м		Метод определения координат характерной точки	Средняя квадратическая погрешность положения характерной точки (Mt), м	Описание обозначения точки на местности (при наличии)
	X	Y			
1	2	3	4	5	6
Часть №					
-	-	-	-	-	-

План границ объекта




Масштаб 1:2000

Используемые условные знаки и обозначения:



границы территориальной зоны



характерная точка границ территориальной зоны

Заместитель руководителя БУВО «Нормативно-проектный центр»

Подпись _____ А.В.Ромашов Дата « ____ » _____ 2020г.

Место для оттиска печати (при наличии) лица, составившего описание местоположения границ объекта

ОПИСАНИЕ МЕСТОПОЛОЖЕНИЯ ГРАНИЦ

Зона улиц, дорог, инженерной и транспортной инфраструктуры за границами населенных пунктов - ИТ1

(наименование объекта, местоположение границ которого описано
(далее - объект)

Раздел 1

Сведения об объекте		
№ п/п	Характеристики объекта	Описание характеристик
1	2	3
1	Местоположение объекта	Воронежская область, Эртильский муниципальный район, Щучинско-Песковское сельское поселение
2	Площадь объекта \pm величина погрешности определения площади ($P \pm \Delta P$)	290693 \pm 9435 м ²
3	Иные характеристики объекта	-

Раздел 2

Сведения о местоположении границ объекта					
1. Система координат: МСК - 36, зона 2					
2. Сведения о характерных точках границ объекта					
Обозначение характерных точек границ	Координаты, м		Метод определения координат характерной точки	Средняя квадратическая погрешность положения характерной точки (Mt), м	Описание обозначения точки на местности (при наличии)
	X	Y			
1	2	3	4	5	6
1	528595.74	2185833.20	Картометрический	1.00	-
2	528576.49	2185840.67	Картометрический	1.00	-
3	528548.15	2185815.99	Картометрический	1.00	-
4	528535.36	2185803.49	Картометрический	1.00	-
5	528533.05	2185774.79	Картометрический	1.00	-
6	528538.96	2185783.14	Картометрический	1.00	-
7	528582.68	2185825.82	Картометрический	1.00	-
1	528595.74	2185833.20	Картометрический	1.00	-
8	525871.52	2183088.05	Картометрический	5.00	-
9	525875.28	2183098.94	Картометрический	5.00	-
10	525907.95	2183193.46	Картометрический	5.00	-
11	525940.61	2183287.97	Картометрический	5.00	-
12	525962.95	2183352.60	Картометрический	5.00	-
13	525976.13	2183381.34	Картометрический	5.00	-
14	526004.55	2183443.34	Картометрический	5.00	-
15	526014.15	2183473.65	Картометрический	1.00	-
16	526044.33	2183568.99	Картометрический	1.00	-
17	526074.51	2183664.33	Картометрический	1.00	-
18	526079.87	2183681.27	Картометрический	1.00	-
19	526107.42	2183758.75	Картометрический	5.00	-
20	526140.93	2183852.97	Картометрический	1.00	-
21	526174.43	2183947.19	Картометрический	1.00	-
22	526207.94	2184041.41	Картометрический	1.00	-
23	526241.45	2184135.63	Картометрический	1.00	-
24	526266.19	2184205.21	Картометрический	1.00	-
25	526274.93	2184229.85	Картометрический	1.00	-
26	526308.37	2184324.10	Картометрический	1.00	-
27	526341.80	2184418.34	Картометрический	1.00	-
28	526375.24	2184512.59	Картометрический	1.00	-
29	526379.64	2184525.00	Картометрический	1.00	-
30	526390.84	2184556.24	Картометрический	1.00	-
31	526453.28	2184569.96	Картометрический	1.00	-
32	526456.18	2184627.87	Картометрический	1.00	-
33	526426.78	2184656.50	Картометрический	1.00	-

1	2	3	4	5	6
34	526428.28	2184660.70	Картометрический	1.00	-
35	526442.52	2184700.93	Картометрический	1.00	-
36	526467.14	2184770.51	Картометрический	1.00	-
37	526476.31	2184795.04	Картометрический	1.00	-
38	526487.06	2184823.78	Картометрический	1.00	-
39	526502.55	2184865.76	Картометрический	1.00	-
40	526510.30	2184889.08	Картометрический	1.00	-
41	526522.76	2184926.60	Картометрический	1.00	-
42	526529.21	2184945.65	Картометрический	1.00	-
43	526539.94	2184955.58	Картометрический	1.00	-
44	526555.45	2184963.06	Картометрический	1.00	-
45	527010.91	2185151.50	Картометрический	5.00	-
46	527097.12	2185188.75	Картометрический	5.00	-
47	527377.21	2185297.70	Картометрический	5.00	-
48	527481.72	2185340.04	Картометрический	5.00	-
49	527636.58	2185404.01	Картометрический	5.00	-
50	527794.16	2185470.07	Картометрический	5.00	-
51	527925.08	2185524.46	Картометрический	5.00	-
52	528039.85	2185572.22	Картометрический	5.00	-
53	528052.96	2185577.14	Картометрический	5.00	-
54	528063.25	2185582.86	Картометрический	5.00	-
55	528103.53	2185599.53	Картометрический	5.00	-
56	528158.44	2185621.66	Картометрический	5.00	-
57	528176.00	2185628.51	Картометрический	5.00	-
58	528207.64	2185641.41	Картометрический	5.00	-
59	528302.39	2185679.68	Картометрический	5.00	-
60	528361.19	2185703.86	Картометрический	5.00	-
61	528387.27	2185713.64	Картометрический	5.00	-
62	528453.84	2185736.41	Картометрический	5.00	-
63	528471.91	2185740.71	Картометрический	5.00	-
64	528480.96	2185742.00	Картометрический	5.00	-
65	528489.66	2185744.68	Картометрический	5.00	-
66	528504.12	2185747.89	Картометрический	5.00	-
67	528509.25	2185749.13	Картометрический	5.00	-
68	528514.22	2185780.84	Картометрический	5.00	-
69	528506.88	2185774.45	Картометрический	5.00	-
70	528489.09	2185766.34	Картометрический	5.00	-
71	528484.19	2185764.72	Картометрический	5.00	-
72	528475.29	2185762.83	Картометрический	5.00	-
73	528466.94	2185759.10	Картометрический	5.00	-
74	528452.12	2185754.33	Картометрический	5.00	-
75	528437.14	2185750.22	Картометрический	5.00	-
76	528380.19	2185732.38	Картометрический	5.00	-
77	528353.75	2185722.20	Картометрический	5.00	-
78	528183.11	2185650.44	Картометрический	5.00	-
79	528174.14	2185658.11	Картометрический	5.00	-
80	528161.51	2185652.67	Картометрический	5.00	-
81	528162.18	2185645.98	Картометрический	5.00	-

1	2	3	4	5	6
82	528159.08	2185641.47	Картометрический	5.00	-
83	528095.70	2185615.72	Картометрический	5.00	-
84	528054.19	2185598.08	Картометрический	5.00	-
85	528041.26	2185593.42	Картометрический	5.00	-
86	528027.45	2185586.47	Картометрический	5.00	-
87	527907.36	2185536.75	Картометрический	5.00	-
88	527779.39	2185482.29	Картометрический	5.00	-
89	527627.75	2185419.50	Картометрический	5.00	-
90	527470.63	2185354.85	Картометрический	5.00	-
91	527365.89	2185313.88	Картометрический	5.00	-
92	527090.08	2185207.52	Картометрический	5.00	-
93	526887.29	2185118.61	Картометрический	5.00	-
94	526664.07	2185024.10	Картометрический	5.00	-
95	526550.54	2184977.87	Картометрический	1.00	-
96	526545.62	2184978.81	Картометрический	1.00	-
97	526542.14	2184983.87	Картометрический	1.00	-
98	526543.01	2184986.43	Картометрический	1.00	-
99	526564.36	2185062.19	Картометрический	1.00	-
100	526569.93	2185079.92	Картометрический	1.00	-
101	526576.47	2185100.74	Картометрический	1.00	-
102	526597.35	2185176.08	Картометрический	1.00	-
103	526601.25	2185190.16	Картометрический	1.00	-
104	526610.32	2185233.82	Картометрический	1.00	-
105	526612.07	2185250.24	Картометрический	1.00	-
106	526616.54	2185274.11	Картометрический	1.00	-
107	526619.10	2185287.80	Картометрический	1.00	-
108	526633.90	2185372.59	Картометрический	5.00	-
109	526641.42	2185415.66	Картометрический	5.00	-
110	526650.56	2185471.19	Картометрический	5.00	-
111	526666.81	2185569.86	Картометрический	5.00	-
112	526683.05	2185668.54	Картометрический	5.00	-
113	526691.71	2185721.10	Картометрический	5.00	-
114	526699.57	2185767.16	Картометрический	5.00	-
115	526713.41	2185848.21	Картометрический	5.00	-
116	526716.37	2185865.74	Картометрический	5.00	-
117	526733.00	2185964.35	Картометрический	5.00	-
118	526742.92	2186023.16	Картометрический	5.00	-
119	526749.57	2186062.97	Картометрический	5.00	-
120	526766.04	2186161.60	Картометрический	5.00	-
121	526776.24	2186222.65	Картометрический	5.00	-
122	526782.56	2186260.23	Картометрический	5.00	-
123	526799.14	2186358.84	Картометрический	5.00	-
124	526814.21	2186448.46	Картометрический	5.00	-
125	526815.74	2186457.46	Картометрический	5.00	-
126	526832.50	2186556.04	Картометрический	5.00	-
127	526849.27	2186654.62	Картометрический	5.00	-
128	526866.04	2186753.21	Картометрический	5.00	-
129	526882.80	2186851.79	Картометрический	5.00	-

1	2	3	4	5	6
130	526899.57	2186950.38	Картометрический	5.00	-
131	526907.91	2186999.44	Картометрический	5.00	-
132	526917.49	2187041.56	Картометрический	5.00	-
133	526918.67	2187048.50	Картометрический	5.00	-
134	526935.40	2187147.09	Картометрический	5.00	-
135	526952.85	2187245.55	Картометрический	5.00	-
136	526970.32	2187344.02	Картометрический	5.00	-
137	526987.78	2187442.48	Картометрический	5.00	-
138	527005.24	2187540.94	Картометрический	5.00	-
139	527018.18	2187613.89	Картометрический	5.00	-
140	527022.54	2187639.44	Картометрический	5.00	-
141	527039.38	2187738.01	Картометрический	5.00	-
142	527053.27	2187819.35	Картометрический	5.00	-
143	527056.19	2187836.59	Картометрический	5.00	-
144	527072.88	2187935.18	Картометрический	5.00	-
145	527089.58	2188033.78	Картометрический	5.00	-
146	527106.27	2188132.38	Картометрический	5.00	-
147	527110.65	2188158.23	Картометрический	5.00	-
148	527123.42	2188230.89	Картометрический	5.00	-
149	527140.72	2188329.39	Картометрический	5.00	-
150	527158.02	2188427.88	Картометрический	5.00	-
151	527166.22	2188474.54	Картометрический	5.00	-
152	527175.38	2188526.36	Картометрический	5.00	-
153	527192.80	2188624.83	Картометрический	5.00	-
154	527210.22	2188723.30	Картометрический	5.00	-
155	527227.64	2188821.77	Картометрический	5.00	-
156	527230.64	2188838.75	Картометрический	5.00	-
157	527244.59	2188920.33	Картометрический	5.00	-
158	527261.44	2189018.90	Картометрический	5.00	-
159	527278.08	2189116.24	Картометрический	5.00	-
160	527278.29	2189117.46	Картометрический	5.00	-
161	527294.71	2189210.91	Картометрический	5.00	-
162	527295.60	2189215.96	Картометрический	5.00	-
163	527296.38	2189220.40	Картометрический	5.00	-
164	527302.42	2189261.01	Картометрический	5.00	-
165	527304.07	2189268.69	Картометрический	5.00	-
166	527310.95	2189271.36	Картометрический	5.00	-
167	527313.06	2189300.23	Картометрический	5.00	-
168	527308.81	2189302.61	Картометрический	5.00	-
169	527309.57	2189307.94	Картометрический	5.00	-
170	527316.38	2189355.95	Картометрический	5.00	-
171	527323.44	2189406.97	Картометрический	5.00	-
172	527325.31	2189420.48	Картометрический	5.00	-
173	527329.23	2189455.03	Картометрический	5.00	-
174	527333.96	2189506.40	Картометрический	5.00	-
175	527338.65	2189557.36	Картометрический	5.00	-
176	527339.99	2189606.17	Картометрический	5.00	-
177	527340.88	2189638.51	Картометрический	5.00	-

1	2	3	4	5	6
178	527340.39	2189696.66	Картометрический	5.00	-
179	527340.17	2189706.15	Картометрический	5.00	-
180	527337.85	2189806.12	Картометрический	5.00	-
181	527337.26	2189831.35	Картометрический	5.00	-
182	527335.06	2189906.08	Картометрический	5.00	-
183	527332.12	2190006.04	Картометрический	5.00	-
184	527329.19	2190106.00	Картометрический	5.00	-
185	527326.25	2190205.95	Картометрический	5.00	-
186	527325.86	2190219.15	Картометрический	5.00	-
187	527323.21	2190305.91	Картометрический	5.00	-
188	527320.17	2190405.86	Картометрический	5.00	-
189	527317.12	2190505.81	Картометрический	5.00	-
190	527315.22	2190568.19	Картометрический	5.00	-
191	527314.09	2190605.77	Картометрический	5.00	-
192	527311.08	2190705.72	Картометрический	5.00	-
193	527308.07	2190805.68	Картометрический	5.00	-
194	527305.11	2190904.15	Картометрический	5.00	-
195	527302.58	2191005.60	Картометрический	5.00	-
196	527302.34	2191015.32	Картометрический	5.00	-
197	527302.67	2191065.59	Картометрический	5.00	-
198	527304.10	2191105.57	Картометрический	5.00	-
199	527304.28	2191110.58	Картометрический	5.00	-
200	527306.59	2191142.44	Картометрический	5.00	-
201	527310.81	2191205.34	Картометрический	5.00	-
202	527312.22	2191226.31	Картометрический	5.00	-
203	527314.20	2191260.36	Картометрический	5.00	-
204	527314.78	2191267.27	Картометрический	5.00	-
205	527317.97	2191305.08	Картометрический	5.00	-
206	527326.38	2191404.73	Картометрический	5.00	-
207	527332.01	2191471.51	Картометрический	5.00	-
208	527334.68	2191504.38	Картометрический	5.00	-
209	527342.76	2191604.05	Картометрический	5.00	-
210	527350.85	2191703.73	Картометрический	5.00	-
211	527358.94	2191803.40	Картометрический	5.00	-
212	527365.73	2191887.08	Картометрический	5.00	-
213	527366.98	2191903.08	Картометрический	5.00	-
214	527374.80	2192002.77	Картометрический	5.00	-
215	527382.62	2192102.46	Картометрический	5.00	-
216	527390.44	2192202.16	Картометрический	5.00	-
217	527398.25	2192301.85	Картометрический	5.00	-
218	527402.48	2192355.73	Картометрический	5.00	-
219	527406.09	2192401.54	Картометрический	5.00	-
220	527413.95	2192501.23	Картометрический	5.00	-
221	527414.75	2192511.37	Картометрический	5.00	-
222	527417.79	2192554.10	Картометрический	5.00	-
223	527421.42	2192578.23	Картометрический	5.00	-
224	527423.21	2192600.75	Картометрический	5.00	-
225	527431.16	2192700.43	Картометрический	5.00	-

1	2	3	4	5	6
226	527439.10	2192800.12	Картометрический	5.00	-
227	527447.04	2192899.80	Картометрический	5.00	-
228	527453.87	2192985.50	Картометрический	5.00	-
229	527454.95	2192999.49	Картометрический	5.00	-
230	527462.68	2193099.19	Картометрический	5.00	-
231	527470.40	2193198.89	Картометрический	5.00	-
232	527475.02	2193258.54	Картометрический	5.00	-
233	527479.17	2193298.50	Картометрический	5.00	-
234	527482.06	2193326.40	Картометрический	5.00	-
235	527486.63	2193398.20	Картометрический	5.00	-
236	527489.47	2193442.72	Картометрический	5.00	-
237	527490.02	2193471.85	Картометрический	5.00	-
238	527491.78	2193498.05	Картометрический	5.00	-
239	527492.52	2193509.12	Картометрический	5.00	-
240	527495.67	2193553.18	Картометрический	5.00	-
241	527498.83	2193597.80	Картометрический	5.00	-
242	527505.89	2193697.55	Картометрический	5.00	-
243	527512.95	2193797.30	Картометрический	5.00	-
244	527513.61	2193806.61	Картометрический	5.00	-
245	527520.18	2193897.04	Картометрический	5.00	-
246	527527.43	2193996.77	Картометрический	5.00	-
247	527534.67	2194096.51	Картометрический	5.00	-
248	527541.92	2194196.25	Картометрический	5.00	-
249	527543.26	2194214.66	Картометрический	5.00	-
250	527550.35	2194295.89	Картометрический	5.00	-
251	527550.51	2194297.72	Картометрический	5.00	-
252	527557.67	2194360.67	Картометрический	5.00	-
253	527559.54	2194397.04	Картометрический	5.00	-
254	527551.44	2194400.46	Картометрический	5.00	-
255	527546.46	2194362.67	Картометрический	5.00	-
256	527539.29	2194298.01	Картометрический	5.00	-
257	527532.14	2194216.79	Картометрический	5.00	-
258	527516.44	2194001.34	Картометрический	5.00	-
259	527502.36	2193808.16	Картометрический	5.00	-
260	527484.22	2193553.98	Картометрический	5.00	-
261	527482.31	2193527.56	Картометрический	5.00	-
262	527466.95	2193315.39	Картометрический	5.00	-
263	527463.13	2193259.15	Картометрический	5.00	-
264	527442.74	2192985.42	Картометрический	5.00	-
265	527408.34	2192554.61	Картометрический	5.00	-
266	527392.00	2192355.64	Картометрический	5.00	-
267	527353.38	2191872.37	Картометрический	5.00	-
268	527321.20	2191472.62	Картометрический	5.00	-
269	527301.70	2191233.49	Картометрический	5.00	-
270	527292.35	2191049.97	Картометрический	5.00	-
271	527281.64	2191049.05	Картометрический	5.00	-
272	527281.23	2191017.10	Картометрический	5.00	-
273	527281.83	2190995.68	Картометрический	5.00	-

1	2	3	4	5	6
274	527284.41	2190903.31	Картометрический	5.00	-
275	527284.65	2190895.72	Картометрический	5.00	-
276	527287.79	2190795.77	Картометрический	5.00	-
277	527290.93	2190695.81	Картометрический	5.00	-
278	527294.07	2190595.86	Картометрический	5.00	-
279	527294.99	2190566.68	Картометрический	5.00	-
280	527297.09	2190495.91	Картометрический	5.00	-
281	527300.05	2190395.95	Картометрический	5.00	-
282	527303.01	2190296.00	Картометрический	5.00	-
283	527305.13	2190224.66	Картометрический	5.00	-
284	527305.95	2190196.04	Картометрический	5.00	-
285	527308.83	2190096.08	Картометрический	5.00	-
286	527311.70	2189996.12	Картометрический	5.00	-
287	527314.58	2189896.16	Картометрический	5.00	-
288	527316.43	2189831.84	Картометрический	5.00	-
289	527317.24	2189796.20	Картометрический	5.00	-
290	527319.52	2189696.23	Картометрический	5.00	-
291	527319.55	2189694.91	Картометрический	5.00	-
292	527320.40	2189638.89	Картометрический	5.00	-
293	527319.02	2189596.25	Картометрический	5.00	-
294	527317.76	2189557.55	Картометрический	5.00	-
295	527312.47	2189496.50	Картометрический	5.00	-
296	527309.04	2189456.83	Картометрический	5.00	-
297	527304.58	2189422.63	Картометрический	5.00	-
298	527300.96	2189397.20	Картометрический	5.00	-
299	527295.11	2189356.14	Картометрический	5.00	-
300	527287.86	2189307.81	Картометрический	5.00	-
301	527285.57	2189298.43	Картометрический	5.00	-
302	527279.85	2189275.06	Картометрический	5.00	-
303	527270.64	2189225.06	Картометрический	5.00	-
304	527266.19	2189200.36	Картометрический	5.00	-
305	527251.68	2189119.87	Картометрический	5.00	-
306	527248.67	2189101.90	Картометрический	5.00	-
307	527232.16	2189003.28	Картометрический	5.00	-
308	527215.65	2188904.65	Картометрический	5.00	-
309	527210.74	2188875.29	Картометрический	5.00	-
310	527203.92	2188836.38	Картометрический	5.00	-
311	527198.96	2188806.05	Картометрический	5.00	-
312	527182.83	2188707.36	Картометрический	5.00	-
313	527166.70	2188608.67	Картометрический	5.00	-
314	527150.57	2188509.98	Картометрический	5.00	-
315	527150.42	2188509.04	Картометрический	5.00	-
316	527133.45	2188411.46	Картометрический	5.00	-
317	527123.16	2188352.25	Картометрический	5.00	-
318	527115.91	2188313.01	Картометрический	5.00	-
319	527097.73	2188214.68	Картометрический	5.00	-
320	527087.77	2188160.77	Картометрический	5.00	-
321	527080.23	2188116.22	Картометрический	5.00	-

1	2	3	4	5	6
322	527078.64	2188106.82	Картометрический	5.00	-
323	527062.60	2188017.79	Картометрический	5.00	-
324	527044.87	2187919.37	Картометрический	5.00	-
325	527034.03	2187859.19	Картометрический	5.00	-
326	527026.28	2187857.43	Картометрический	5.00	-
327	527021.25	2187827.93	Картометрический	5.00	-
328	527021.95	2187827.25	Картометрический	5.00	-
329	527028.53	2187820.94	Картометрический	5.00	-
330	527012.02	2187731.57	Аналитический	2.50	-
331	526993.86	2187633.23	Аналитический	2.50	-
332	526978.47	2187549.94	Аналитический	2.50	-
333	526975.92	2187534.86	Аналитический	2.50	-
334	526959.22	2187436.26	Аналитический	2.50	-
335	526946.76	2187362.65	Аналитический	2.50	-
336	526942.57	2187337.66	Аналитический	2.50	-
337	526926.03	2187239.03	Аналитический	2.50	-
338	526913.55	2187164.59	Аналитический	2.50	-
339	526909.32	2187140.44	Аналитический	2.50	-
340	526892.05	2187041.94	Аналитический	2.50	-
341	526889.41	2187026.87	Аналитический	2.50	-
342	526875.27	2186943.36	Аналитический	2.50	-
343	526858.58	2186844.77	Аналитический	2.50	-
344	526841.88	2186746.17	Аналитический	2.50	-
345	526825.19	2186647.57	Аналитический	2.50	-
346	526808.50	2186548.98	Картометрический	5.00	-
347	526791.80	2186450.38	Картометрический	5.00	-
348	526775.11	2186351.78	Картометрический	5.00	-
349	526765.21	2186293.31	Картометрический	5.00	-
350	526758.36	2186253.19	Картометрический	5.00	-
351	526741.53	2186154.62	Картометрический	5.00	-
352	526724.70	2186056.05	Картометрический	5.00	-
353	526707.86	2185957.47	Картометрический	5.00	-
354	526691.03	2185858.90	Картометрический	5.00	-
355	526690.70	2185856.96	Картометрический	5.00	-
356	526674.55	2185760.27	Картометрический	5.00	-
357	526668.79	2185725.77	Картометрический	5.00	-
358	526658.15	2185661.62	Картометрический	5.00	-
359	526641.79	2185562.97	Картометрический	5.00	-
360	526625.42	2185464.32	Картометрический	5.00	-
361	526617.36	2185415.73	Картометрический	5.00	-
362	526608.30	2185365.80	Картометрический	5.00	-
363	526594.82	2185291.44	Картометрический	1.00	-
364	526588.83	2185267.76	Картометрический	1.00	-
365	526584.01	2185248.73	Картометрический	1.00	-
366	526570.90	2185198.84	Картометрический	1.00	-
367	526563.14	2185171.12	Картометрический	1.00	-
368	526547.82	2185116.37	Картометрический	1.00	-
369	526534.86	2185075.21	Картометрический	1.00	-

1	2	3	4	5	6
370	526534.73	2185074.81	Картометрический	1.00	-
371	526506.08	2184979.44	Картометрический	1.00	-
372	526502.53	2184967.63	Картометрический	1.00	-
373	526495.49	2184956.95	Картометрический	1.00	-
374	526490.32	2184952.37	Картометрический	1.00	-
375	526481.73	2184947.73	Картометрический	1.00	-
376	526470.99	2184943.32	Картометрический	1.00	-
377	526448.80	2184938.64	Картометрический	1.00	-
378	526424.39	2184936.11	Картометрический	1.00	-
379	526402.39	2184933.19	Картометрический	1.00	-
380	526370.09	2184932.36	Картометрический	1.00	-
381	526284.99	2184929.18	Картометрический	1.00	-
382	526291.84	2184913.63	Картометрический	1.00	-
383	526349.57	2184914.99	Картометрический	1.00	-
384	526378.45	2184916.39	Картометрический	1.00	-
385	526404.10	2184917.64	Картометрический	1.00	-
386	526454.10	2184925.36	Картометрический	1.00	-
387	526469.33	2184927.96	Картометрический	1.00	-
388	526484.17	2184928.49	Картометрический	1.00	-
389	526487.21	2184924.96	Картометрический	1.00	-
390	526488.17	2184918.99	Картометрический	1.00	-
391	526476.24	2184884.12	Картометрический	1.00	-
392	526472.48	2184873.07	Картометрический	1.00	-
393	526462.20	2184832.26	Картометрический	1.00	-
394	526447.31	2184788.38	Картометрический	1.00	-
395	526443.07	2184775.87	Картометрический	1.00	-
396	526414.56	2184693.90	Картометрический	1.00	-
397	526381.70	2184599.45	Картометрический	1.00	-
398	526358.85	2184533.75	Картометрический	1.00	-
399	526348.55	2184505.10	Картометрический	1.00	-
400	526314.72	2184411.00	Картометрический	1.00	-
401	526280.88	2184316.90	Картометрический	1.00	-
402	526247.05	2184222.79	Картометрический	1.00	-
403	526243.52	2184212.97	Картометрический	1.00	-
404	526213.01	2184128.77	Картометрический	1.00	-
405	526178.95	2184034.75	Картометрический	1.00	-
406	526144.88	2183940.73	Картометрический	1.00	-
407	526138.64	2183923.50	Картометрический	1.00	-
408	526111.44	2183846.49	Картометрический	1.00	-
409	526078.14	2183752.19	Картометрический	1.00	-
410	526055.40	2183687.82	Картометрический	1.00	-
411	526044.71	2183657.95	Картометрический	1.00	-
412	526011.01	2183563.80	Картометрический	1.00	-
413	525977.31	2183469.65	Картометрический	1.00	-
414	525973.04	2183457.72	Картометрический	5.00	-
415	525943.94	2183375.38	Картометрический	5.00	-
416	525939.74	2183363.50	Картометрический	5.00	-
417	525911.08	2183280.93	Картометрический	5.00	-

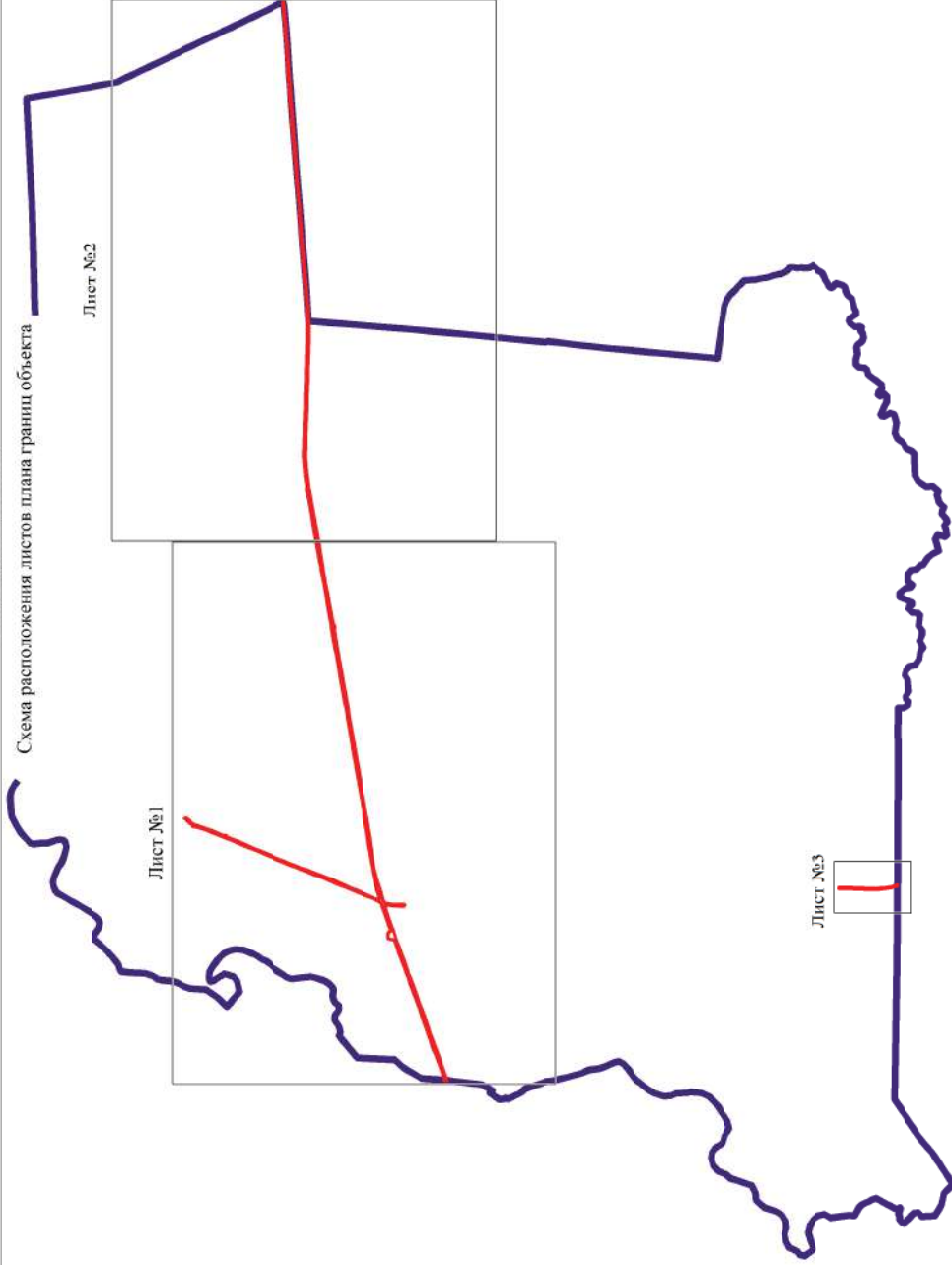
1	2	3	4	5	6
418	525878.29	2183186.46	Картометрический	5.00	-
419	525845.50	2183091.99	Картометрический	5.00	-
420	525842.94	2183084.60	Картометрический	5.00	-
421	525858.45	2183086.48	Картометрический	5.00	-
8	525871.52	2183088.05	Картометрический	5.00	-
422	521728.48	2185095.23	Картометрический	5.00	-
423	521724.66	2185106.93	Картометрический	5.00	-
424	521724.79	2185110.24	Картометрический	5.00	-
425	521573.18	2185107.68	Картометрический	5.00	-
426	521345.09	2185101.39	Картометрический	5.00	-
427	521304.55	2185103.13	Картометрический	5.00	-
428	521265.73	2185106.75	Картометрический	5.00	-
429	521241.45	2185108.78	Картометрический	5.00	-
430	521187.52	2185117.49	Картометрический	5.00	-
431	521152.63	2185125.56	Картометрический	5.00	-
432	521118.78	2185135.99	Картометрический	5.00	-
433	521118.83	2185121.16	Картометрический	5.00	-
434	521125.00	2185119.29	Картометрический	5.00	-
435	521177.46	2185104.52	Картометрический	5.00	-
436	521207.68	2185097.70	Картометрический	5.00	-
437	521234.56	2185093.83	Картометрический	5.00	-
438	521267.30	2185090.66	Картометрический	5.00	-
439	521302.25	2185087.45	Картометрический	5.00	-
440	521345.02	2185085.70	Картометрический	5.00	-
441	521465.36	2185088.36	Картометрический	5.00	-
442	521572.31	2185091.08	Картометрический	5.00	-
422	521728.48	2185095.23	Картометрический	5.00	-

3. Сведения о характерных точках части (частей) границы объекта




Обозначение характерных точек части границы	Координаты, м		Метод определения координат характерной точки	Средняя квадратическая погрешность положения характерной точки (Mt), м	Описание обозначения точки на местности (при наличии)
	X	Y			
1	2	3	4	5	6
Часть №					
-	-	-	-	-	-

План границ объекта

Схема расположения листов плана границ объекта



Используемые условные знаки и обозначения:

-  границы территориальной зоны
-  границы муниципального образования
-  область и номер листа плана границ объекта

Заместитель руководителя БУВО «Нормативно-проектный центр»


Подпись _____ А.В.Ромашов Дата « ____ » _____ 2020г.

Место для оттиска печати (при наличии) лица, составившего описание местоположения границ объекта

Масштаб 1:50000



Используемые условные знаки и обозначения:

-  граница территориальной зоны
-  граница муниципального образования
-  характерная точка границ территориальной зоны

Масштаб 1:10000




Заместитель руководителя БУВО «Нормативно-проектный центр»
Подпись _____ А.В.Ромахов Дата « ____ » _____ 2020г.

Место для оттиска печати (при наличии) лица, составившего описание местоположения границ объекта



Масштаб 1:10000

Используемые условные знаки и обозначения:

-  граница территориальной зоны
-  граница муниципального образования
-  характерная точка границы территориальной зоны

Заместитель руководителя БУВО «Нормативно-проектный центр»
Подпись _____ А.В. Гомашов Дата « ____ » _____ 2020г.

Место для оттиска печати (при наличии) лица составившего описание местоположения границ объекта




План границ объекта

Лист №3



Масштаб 1:2000

Используемые условные знаки и обозначения:

-  границы территориальной зоны
-  границы муниципального образования
-  характерная точка границ территориальной зоны

Заместитель руководителя БУВО «Нормативно-проектный центр»

Подпись _____ А.В.Ромашов Дата « ____ » _____ 2020г.

Место для оттиска печати (при наличии) лица, составившего описание местоположения границ объекта

ОПИСАНИЕ МЕСТОПОЛОЖЕНИЯ ГРАНИЦ

Зона природных территорий и защитного озеленения за границами населенных пунктов -
Р2

(наименование объекта, местоположение границ которого описано
(далее - объект)

Раздел 1

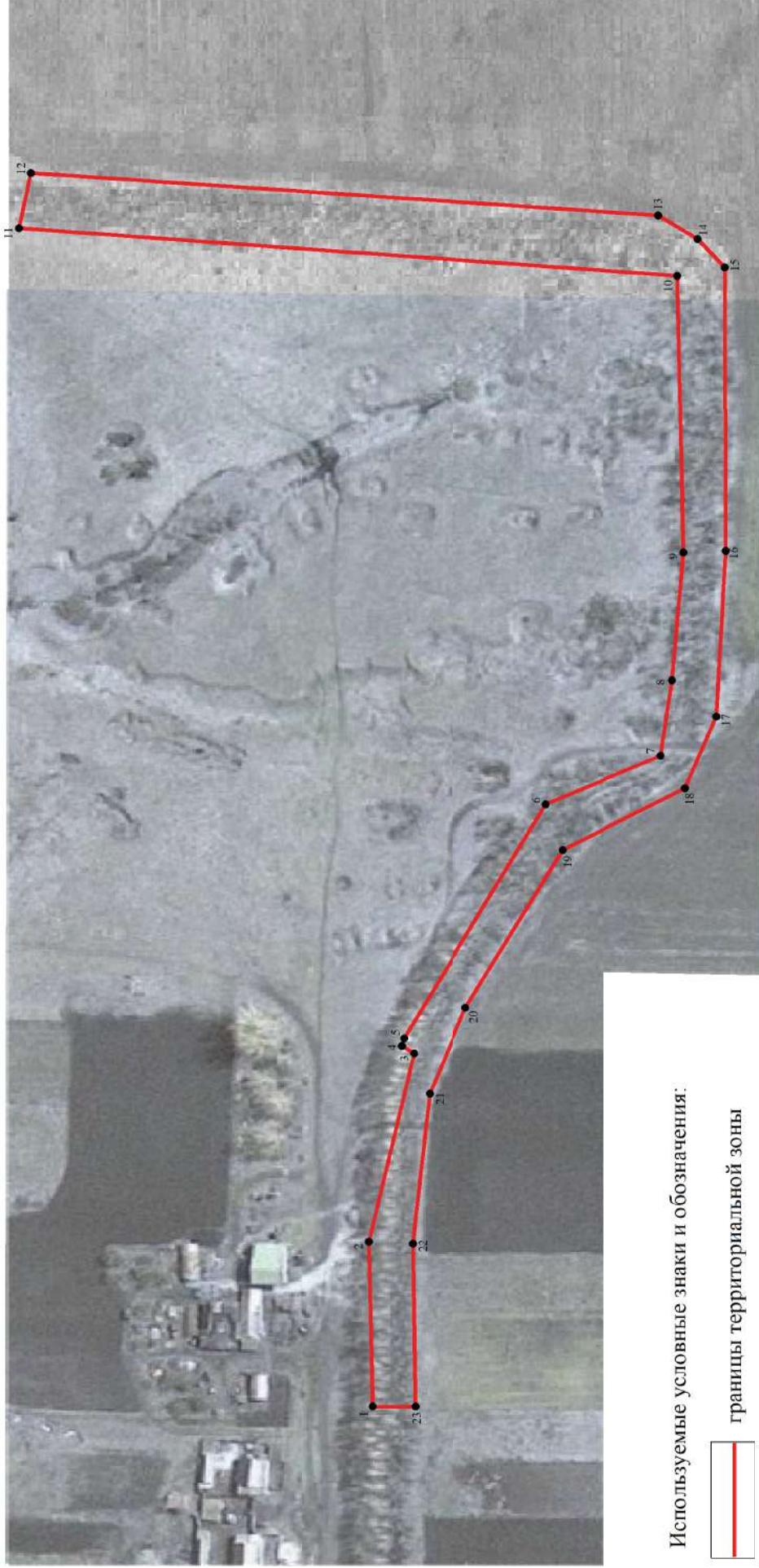
Сведения об объекте		
№ п/п	Характеристики объекта	Описание характеристик
1	2	3
1	Местоположение объекта	Воронежская область, Эртильский муниципальный район, Щучинско-Песковское сельское поселение
2	Площадь объекта \pm величина погрешности определения площади ($P \pm \Delta P$)	11645 \pm 1888 м ²
3	Иные характеристики объекта	-

Раздел 2

Сведения о местоположении границ объекта					
1. Система координат: МСК - 36, зона 2					
2. Сведения о характерных точках границ объекта					
Обозначение характерных точек границ	Координаты, м		Метод определения координат характерной точки	Средняя квадратическая погрешность положения характерной точки (Mt), м	Описание обозначения точки на местности (при наличии)
	X	Y			
1	2	3	4	5	6
1	524750.87	2185496.41	Картометрический	1.00	-
2	524752.30	2185555.39	Картометрический	1.00	-
3	524736.20	2185623.00	Картометрический	1.00	-
4	524740.57	2185625.64	Картометрический	1.00	-
5	524739.81	2185628.37	Картометрический	1.00	-
6	524688.98	2185712.39	Картометрический	1.00	-
7	524647.46	2185729.84	Картометрический	1.00	-
8	524643.42	2185756.99	Картометрический	1.00	-
9	524639.38	2185802.91	Картометрический	1.00	-
10	524641.61	2185901.99	Аналитический	2.50	-
11	524877.77	2185919.12	Аналитический	2.50	-
12	524873.49	2185939.02	Аналитический	2.50	-
13	524648.27	2185923.75	Аналитический	2.50	-
14	524634.30	2185915.33	Аналитический	2.50	-
15	524624.62	2185905.09	Аналитический	2.50	-
16	524624.30	2185803.27	Картометрический	1.00	-
17	524627.65	2185743.92	Картометрический	1.00	-
18	524638.74	2185718.14	Картометрический	1.00	-
19	524682.81	2185695.92	Картометрический	1.00	-
20	524717.52	2185639.46	Картометрический	1.00	-
21	524730.56	2185608.59	Картометрический	1.00	-
22	524736.67	2185554.75	Картометрический	1.00	-
23	524735.67	2185496.26	Картометрический	1.00	-
1	524750.87	2185496.41	Картометрический	1.00	-
3. Сведения о характерных точках части (частей) границы объекта					
Обозначение характерных точек части границы	Координаты, м		Метод определения координат характерной точки	Средняя квадратическая погрешность положения характерной точки (Mt), м	Описание обозначения точки на местности (при наличии)
	X	Y			
1	2	3	4	5	6
Часть №					
-	-	-	-	-	-

Раздел 4

План границ объекта



Заместитель руководителя БУВО «Нормативно-проектный центр»

Подпись _____ А.В.Ромашов Дата « ____ » _____ 2020г.

Место для оттиска печати (при наличии) лица, составившего описание местоположения границ объекта